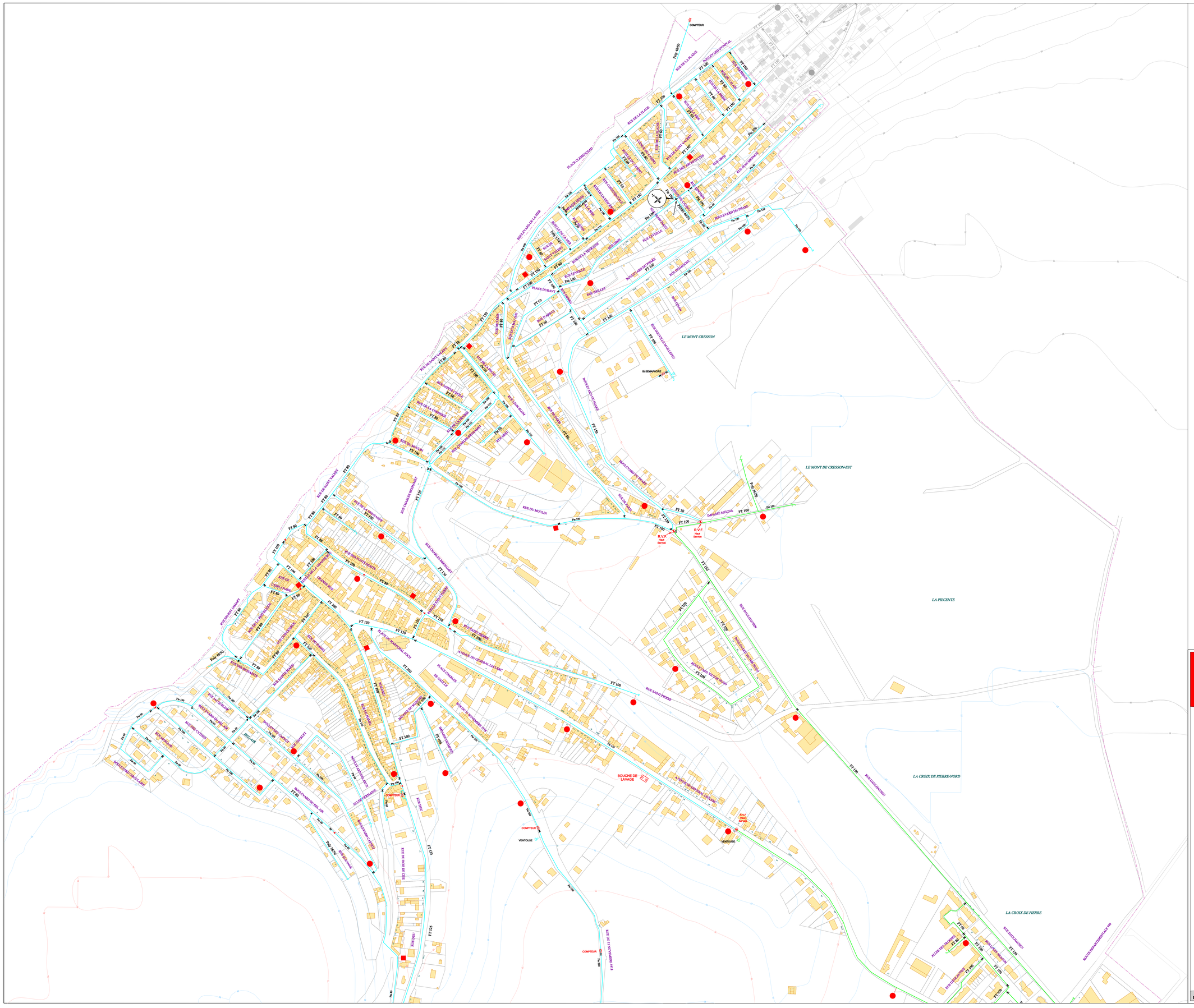
LE MONT CRESSON
LE MONT DE CRESSON-EST
LA PIECENTE
LA CROIX DE PIERRE-NORD
LA CROIX DE PIERRE
BOULEVARD SORVAL
BOULEVARD DU PRIEURE
BOULEVARD DE PARIS
BOULEVARD DE BRIGUE
BOULEVARD DE MARLY
BOULEVARD DE LA LANTERNE
BOULEVARD DE MARCHE-ALLOUE
BOULEVARD DU RELAIS
BOULEVARD CARNOT
BOULEVARD VICTOR HUGO
BOULEVARD DE LA PIERRE-BLANCHE
BOULEVARD DE MARCHE-ALLOUE
RUE DE LA PLAINE
RUE DE LA FLAUE
RUE DE SAINT-VALERY
RUE DU MOULIN
RUE CHARLES BRIANCHET
RUE DE LA CHAPELLE
RUE DE LA VERRERIE
RUE DE LA CONCORDE
RUE DE LA GARE
RUE DE LA FERME
RUE DE LA PIERRE-BLANCHE
RUE DE LA PIERRE-BLANCHE
RUE DE LA PIERRE-BLANCHE

Réseau eau
trace approximativement
avec IGN

Réseau Autonome

STRUCTURES RESERVOIR

P.I. de 100	B.I. de 100	P.I. de 150	P.I. de 100 Fonte	B.I. de 100 Fonte	P.I. de 150 Fonte
Prise Access. BO	B.A. BO	P.I. Limite	P.I. Aspiration	Borne de Polage	Réserve Incendie
Clamp Incendie	Bouche de Lavage	Bouche d'Arrosage	Cône	Purge	Plaque Plaine
Ventouse	Vidange	Vanne Fermée	Robinet Vanne	Vit de tour	Stabilisateur de Pression
Compteur	Clapet	Réducteur de Pression	Débimètre	Soupape de Décharge	Anti-Bélier
Pompage	Forage	Réservoir	Station de Traitement	Borne Fontaine	Surpresseur
Raccord	Dialyse	W.C.	Chasse en Egout	Clinique Hôpital	Grande Surface G.S.

LEGENDE

VEOLIA
Nord Ouest
Direction Technique Régionale
Service Gestion Patrimoniale
Site d'Arras

S.I. EAUX DE PICARDIE

AULT

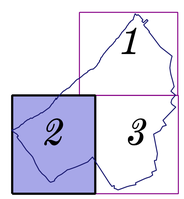

Réseaux d'eau potable

CENTRE LITTORAL
86, Boulevard Chanzy
62200 BOULOGNE-SUR-MER
TEL : 03. 21. 87. 86. 63
FAX : 03. 21. 87. 01. 87

80039-E _ 2 | Modifié le : 02/07/2013 | Edition du : 09/09/2014 | Echelle : 1 / 2000

RESERVOIR DE 1900 m3
3 CUVES -SEMI ENTERREES
ANNEE 1903

TERRAIN : 106.00m
RAUSER : 106.80m
T.P. : 110.72m

2 POMPES DE 100m3/h 2004

RESERVOIR DE 200m3
1 CUVE - ANNEE 1957

TOUR : 20.00m

DETAIL A

V. C. N°1 DE AULT A ST-QUENTIN-LA-MOTTE

CR D'AULT A ST QUENTIN

RUE D'EU

ROUTE DEPARTEMENTALE N°40

ROUTE DEPARTEMENTALE N°40

RUE DU 11 NOVEMBRE 1918

RUE DU CIMETIERE

ROUTE D'EU

SENTE DES ECOLES

RUE DE LA VILLA VERTE

LE MANOIR ROUGE

LA CAVOIE VERTE

LES HAYETTES

CR DE BONNES A AULT

LES TERRES AUX FRANCS EST

LES TERRES AUX FRANCS

AU CIMETIERE

LE BOIS D'AULT

AU BOIS D'AULT

LA LUNE

LA VILLA VERTE

LA VOLETTE

CAVE DES TERRAGES

LE PETIT TERRAGE

AU FORT DE LA RUE D'AULT

SAINT-QUENTIN

Réseau Autonome

STRUCTURES RESERVOIR

P.I. de 100 | B.I. de 100 | P.I. de 150 | P.I. de 100 Rouge | B.I. de 100 Rouge | P.I. de 150 Rouge
Prise Access. BO | B.A. BO | P.I. Limite | P.I. Aspiration | Borne de Puisage | Réserve Incendie
Clamp Incendie | Bouche de Lavage | Bouche d'Arrosage | Cône | Purge | Plaque Plaine
Ventouse | Vidange | Vanne Fermée | Robinet Vanne | Vit de tour | Stabilisateur de Pression
Compteur | Clapet | Réducteur de Pression | Débimètre | Soupape de Décharge | Anti-Bélier
Pompage | Forage | Réservoir | Station de Traitement | Borne Fontaine | Surpresseur
Raccord | Dialyse | W.C. | Chasse en Egout | Clinique Hôpital | Grande Surface V.I.P.

LEGENDE

VEOLIA
Nord-Ouest
Direction Technique Régionale
Service Gestion Patrimoniale
Site d'Arras

S.I. EAUX DE PICARDIE

AULT

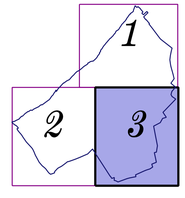

Réseaux d'eau potable

CENTRE LITTORAL
86, Boulevard Charcot
62200 BOULOGNE-SUR-MER
TEL : 03. 21. 87. 59. 63
FAX : 03. 21. 87. 01. 87

80039-E _ 3 | Modifié le : 04/07/2013 | Edition du : 09/09/2014 | Echelle : 1 / 2000