

COMMUNE DE

AULT

PLAN LOCAL D'URBANISME

PORTER A LA CONNAISSANCE

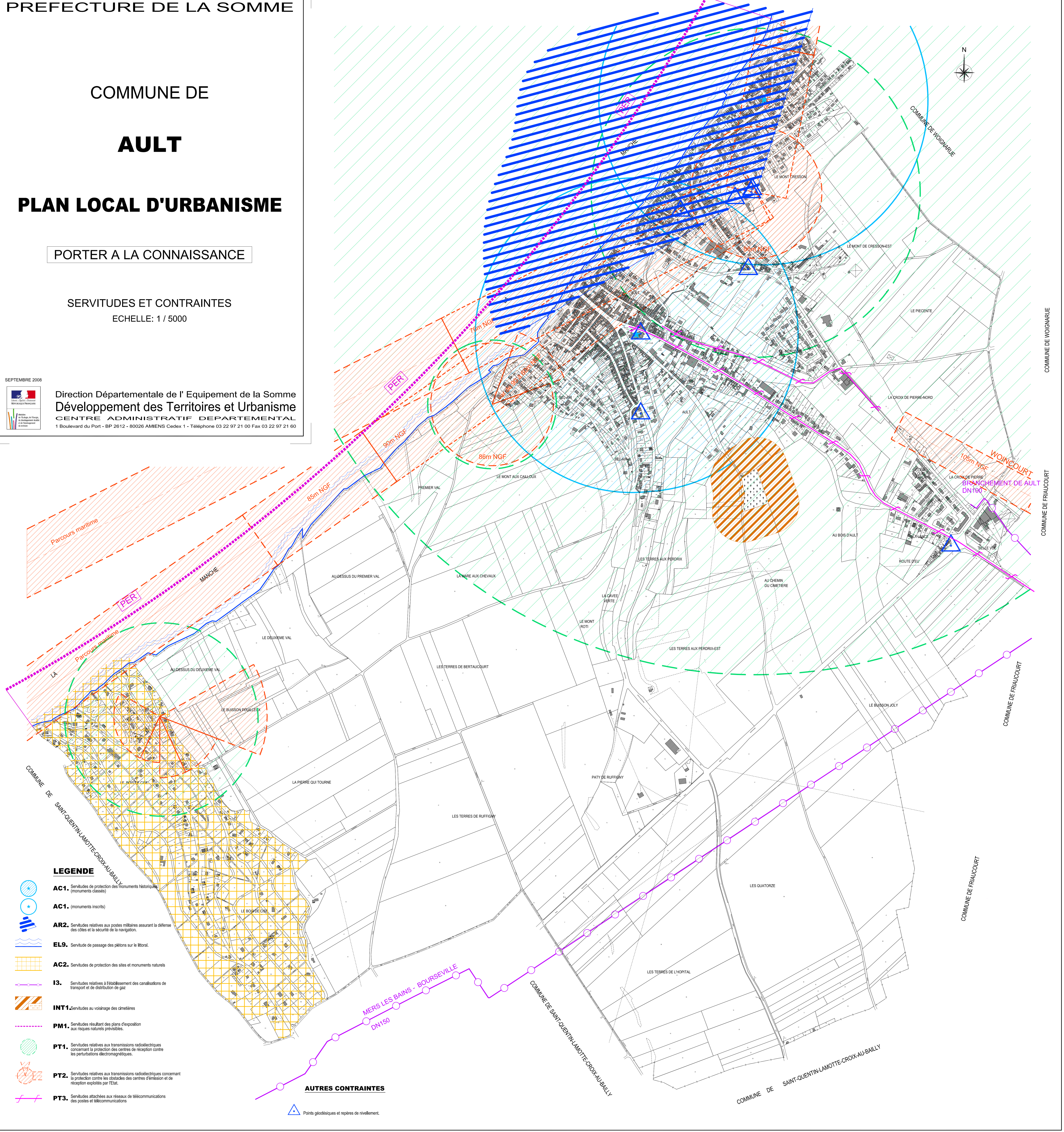
SERVITUDES ET CONTRAINTES

ECHELLE: 1 / 5000


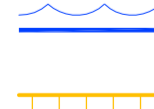





SEPTEMBRE 2008




Direction Départementale de l'Équipement de la Somme
Développement des Territoires et Urbanisme
CENTRE ADMINISTRATIF DÉPARTEMENTAL
1 Boulevard du Port - BP 2612 - 80026 AMIENS Cedex 1 - Téléphone 03 22 97 21 00 Fax 03 22 97 21 60



LEGENDE

-  **AC1.** Servitudes de protection des monuments historiques (monuments classés)
-  **AC1.** (monuments inscrits)
-  **AR2.** Servitudes relatives aux postes militaires assurant la défense des côtes et la sécurité de la navigation.
-  **EL9.** Servitude de passage des piétons sur le littoral.
-  **AC2.** Servitudes de protection des sites et monuments naturels
-  **I3.** Servitudes relatives à l'établissement des canalisations de transport et de distribution de gaz
-  **INT1.** Servitudes au voisinage des cimetières
-  **PM1.** Servitudes résultant des plans d'exposition aux risques naturels prévisibles.
-  **PT1.** Servitudes relatives aux transmissions radioélectriques concernant la protection des centres de réception contre les perturbations électromagnétiques.
-  **PT2.** Servitudes relatives aux transmissions radioélectriques concernant la protection contre les obstacles des centres d'émission et de réception exploités par l'Etat.
-  **PT3.** Servitudes attachées aux réseaux de télécommunications des postes et télécommunications

AUTRES CONTRAINTES

 Points géodésiques et repères de nivellement.