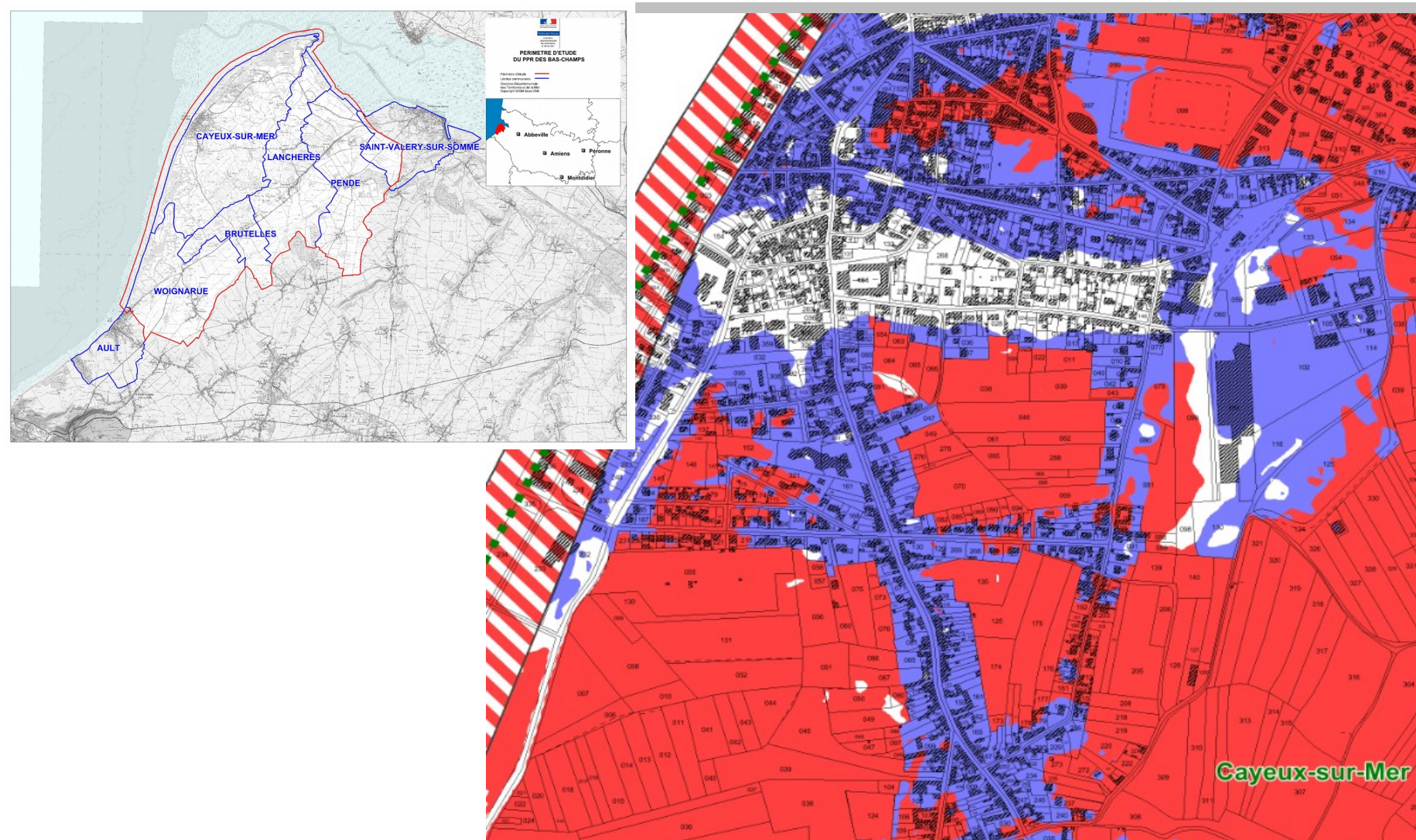


DIRECTION DÉPARTEMENTALE DES TERRITOIRES ET DE LA MER  
DE LA SOMME

## PLAN DE PREVENTION DES RISQUES NATURELS DES BAS-CHAMPS DU SUD DE LA BAIE DE SOMME

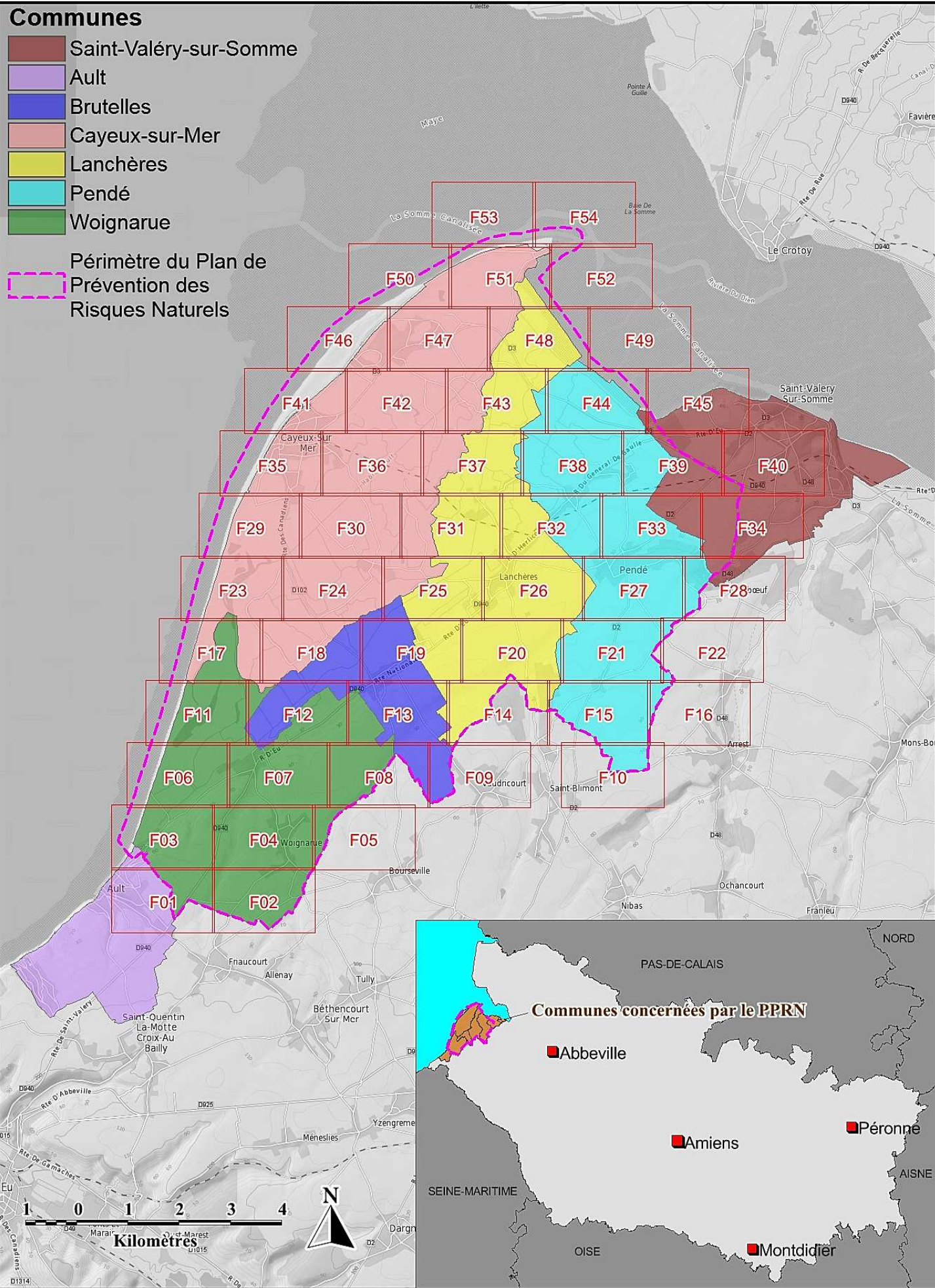
### ATLAS CARTOGRAPHIQUE DU ZONAGE REGLEMENTAIRE



#### Maîtrise d'ouvrage

Préfet de la Somme  
Direction Départementale des Territoires et de la Mer de la Somme  
1 boulevard du Port  
80026 Amiens Cedex 01





## Légende

Périmètre du Plan de Prévention des Risques Naturels

Limites communales

Centre urbain

## Zonage réglementaire

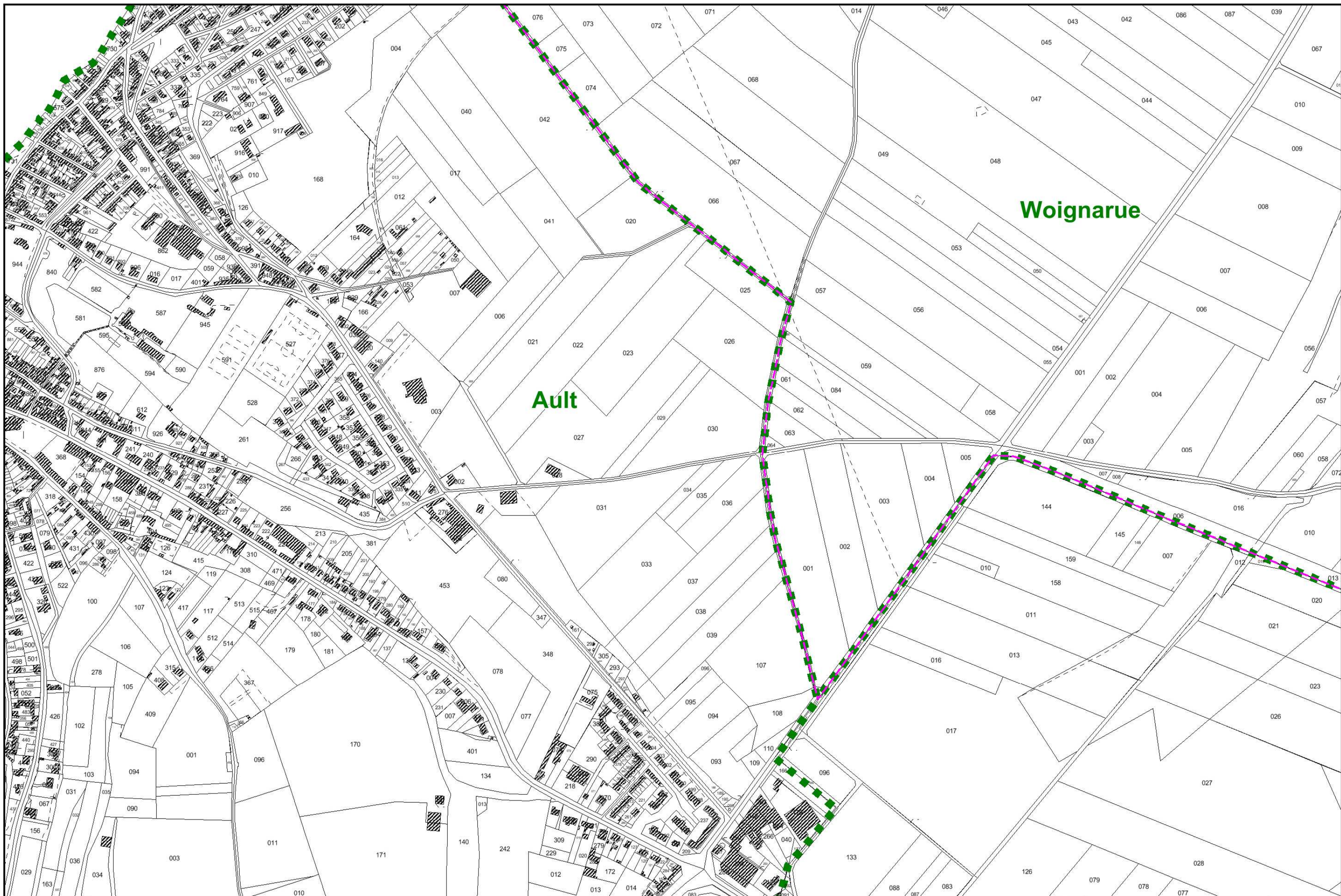
Bande de précaution

R (Erosion)

S1 (Submersion)

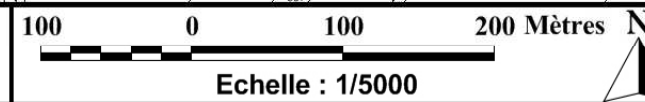
S2 (Submersion)





**Plan de Prévention des Risques Naturels  
des Bas-Champs du Sud de la Baie de Somme**

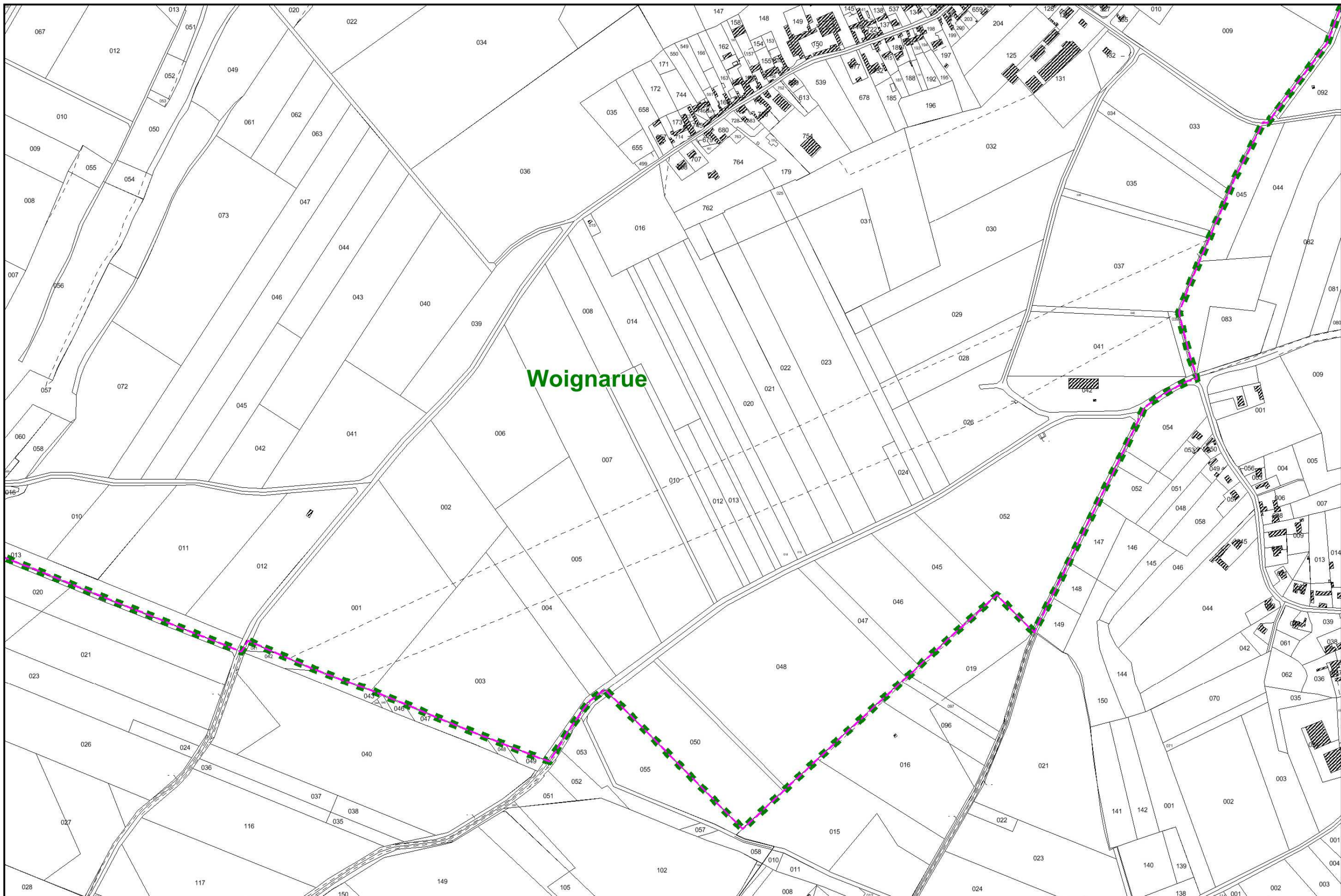
**Cartographie  
du zonage réglementaire**



Source : © IGN-BD PARCELLAIRE 2013  
- BD TOPO 2014®  
DDTM80 : RESR / BPR - MIDDEG/PSIG

**1**



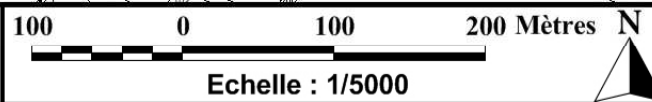


Woignarue



Plan de Prévention des Risques Naturels  
des Bas-Champs du Sud de la Baie de Somme

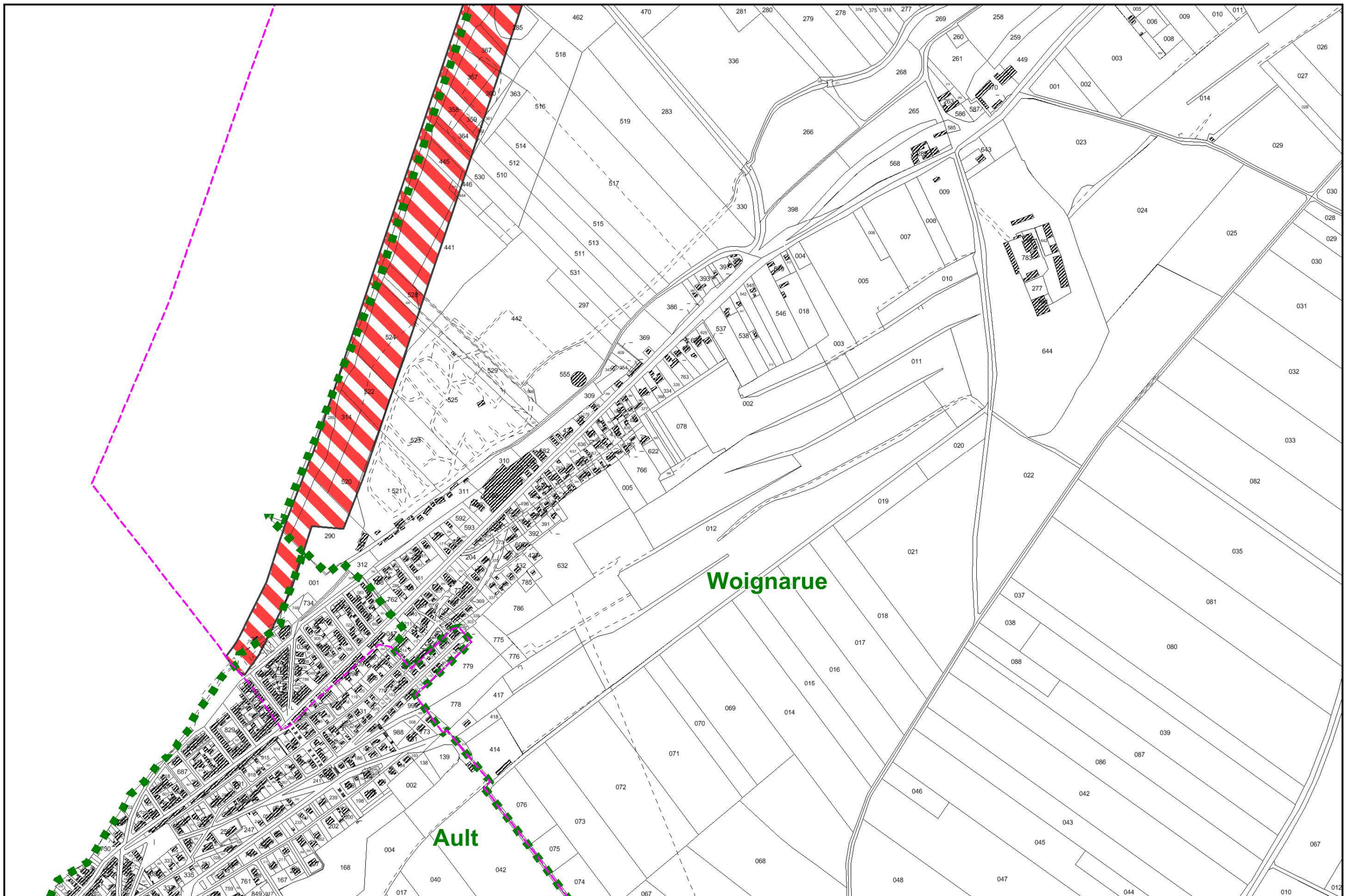
Cartographie  
du zonage réglementaire



Source : © IGN-BD PARCELLAIRE 2013  
- BD TOPO 2014®  
DDTM80 : RESR / BPR - MIDDEG/PSIG

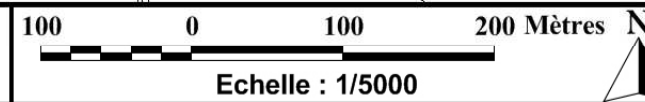
2





**Plan de Prévention des Risques Naturels  
des Bas-Champs du Sud de la Baie de Somme**

**Cartographie  
du zonage réglementaire**



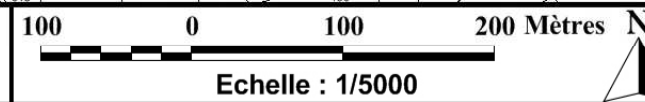
Source : © IGN-BD PARCELLAIRE 2013  
- BD TOPO 2014®  
DDTM80 : RESR / BPR - MIDDEG/PSIG





**Plan de Prévention des Risques Naturels  
des Bas-Champs du Sud de la Baie de Somme**

**Cartographie  
du zonage réglementaire**



Source : © IGN-BD PARCELLAIRE 2013  
- BD TOPO 2014®  
DDTM80 : RESR / BPR - MIDDEG/PSIG



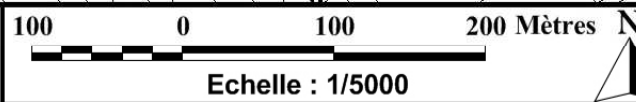


Woignarue



Plan de Prévention des Risques Naturels  
des Bas-Champs du Sud de la Baie de Somme

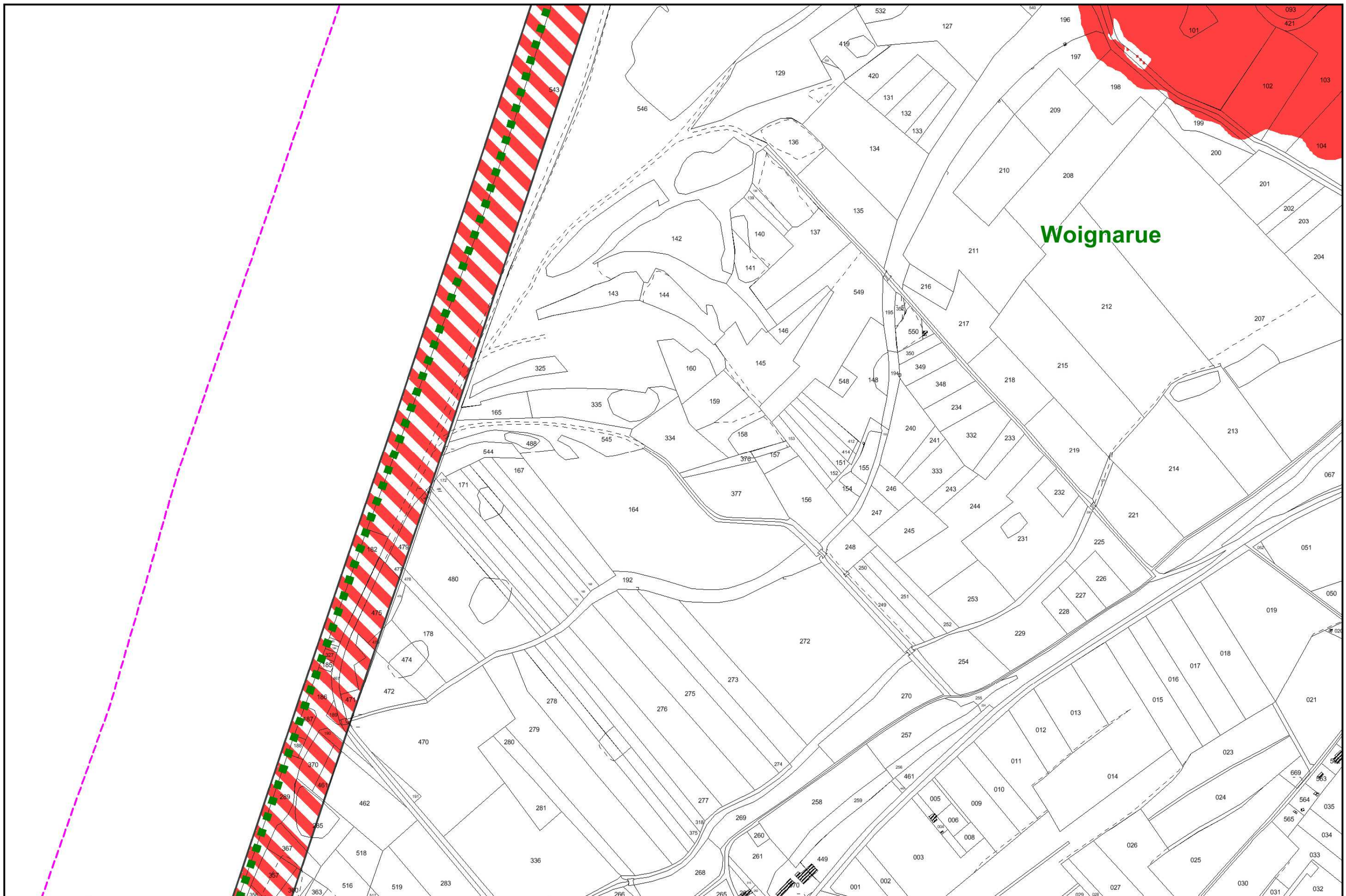
Cartographie  
du zonage réglementaire



Source : © IGN-BD PARCELLAIRE 2013  
- BD TOPO 2014®  
DDTM80 : RESR / BPR - MIDDEG/PSIG

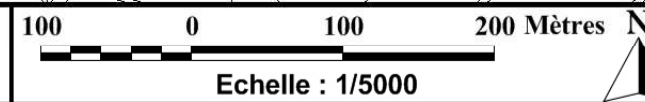
5





**Plan de Prévention des Risques Naturels  
des Bas-Champs du Sud de la Baie de Somme**

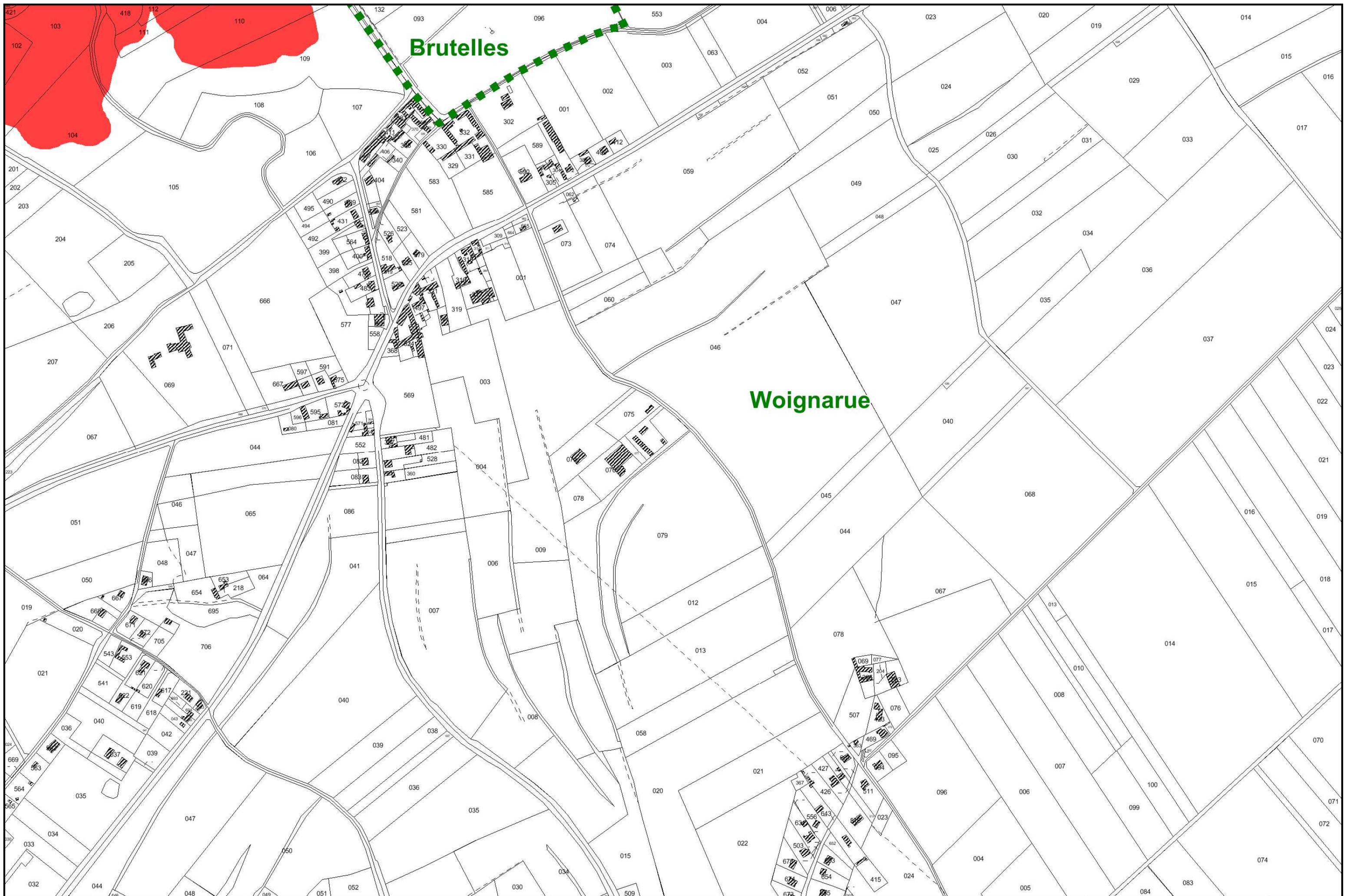
**Cartographie  
du zonage réglementaire**



Source : © IGN-BD PARCELLAIRE 2013  
- BD TOPO 2014®  
DDTM80 : RESR / BPR - MIDDEG/PSIG

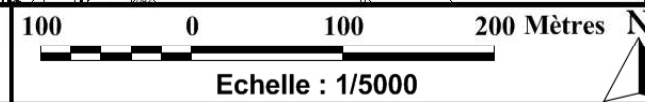
**6**





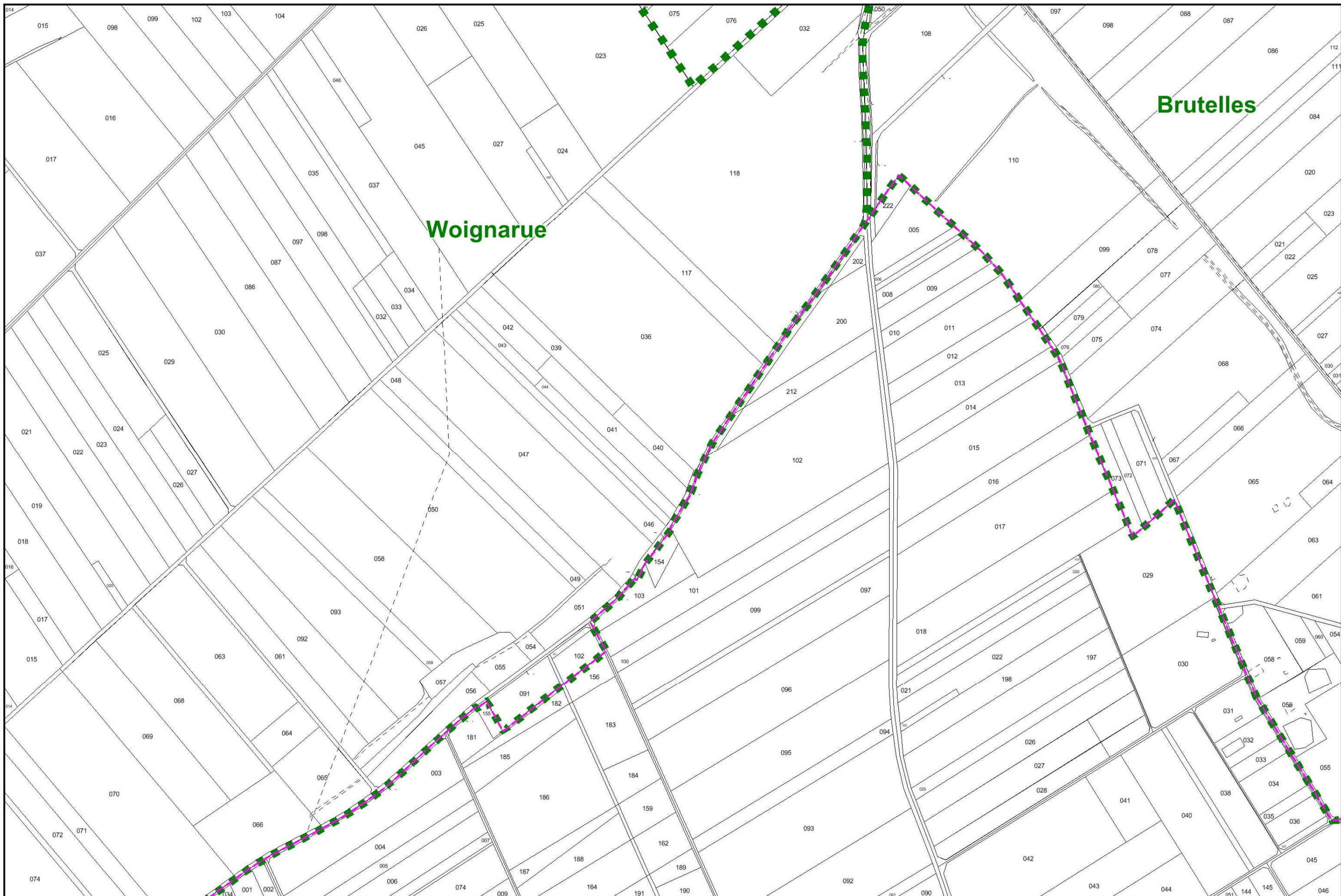
**Plan de Prévention des Risques Naturels  
des Bas-Champs du Sud de la Baie de Somme**

**Cartographie  
du zonage réglementaire**



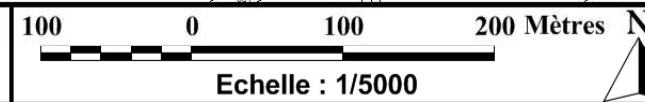
Source : © IGN-BD PARCELLAIRE 2013  
- BD TOPO 2014®  
DDTM80 : RESR / BPR - MIDDEG/PSIG





**Plan de Prévention des Risques Naturels  
des Bas-Champs du Sud de la Baie de Somme**

**Cartographie  
du zonage réglementaire**



Source : © IGN-BD PARCELLAIRE 2013  
- BD TOPO 2014®  
DDTM80 : RESR / BPR - MIDDEG/PSIG



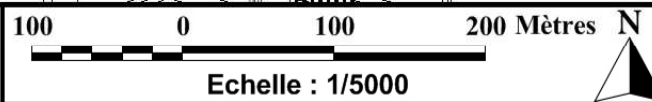


**Brutelles**



**Plan de Prévention des Risques Naturels  
des Bas-Champs du Sud de la Baie de Somme**

**Cartographie  
du zonage réglementaire**



Source : © IGN-BD PARCELLAIRE 2013  
- BD TOPO 2014®  
DDTM80 : RESR / BPR - MIDDEG/PSIG

**9**



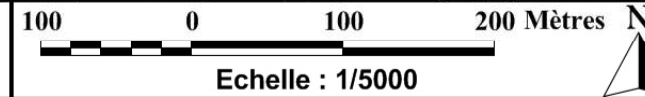


Pendé



Plan de Prévention des Risques Naturels  
des Bas-Champs du Sud de la Baie de Somme

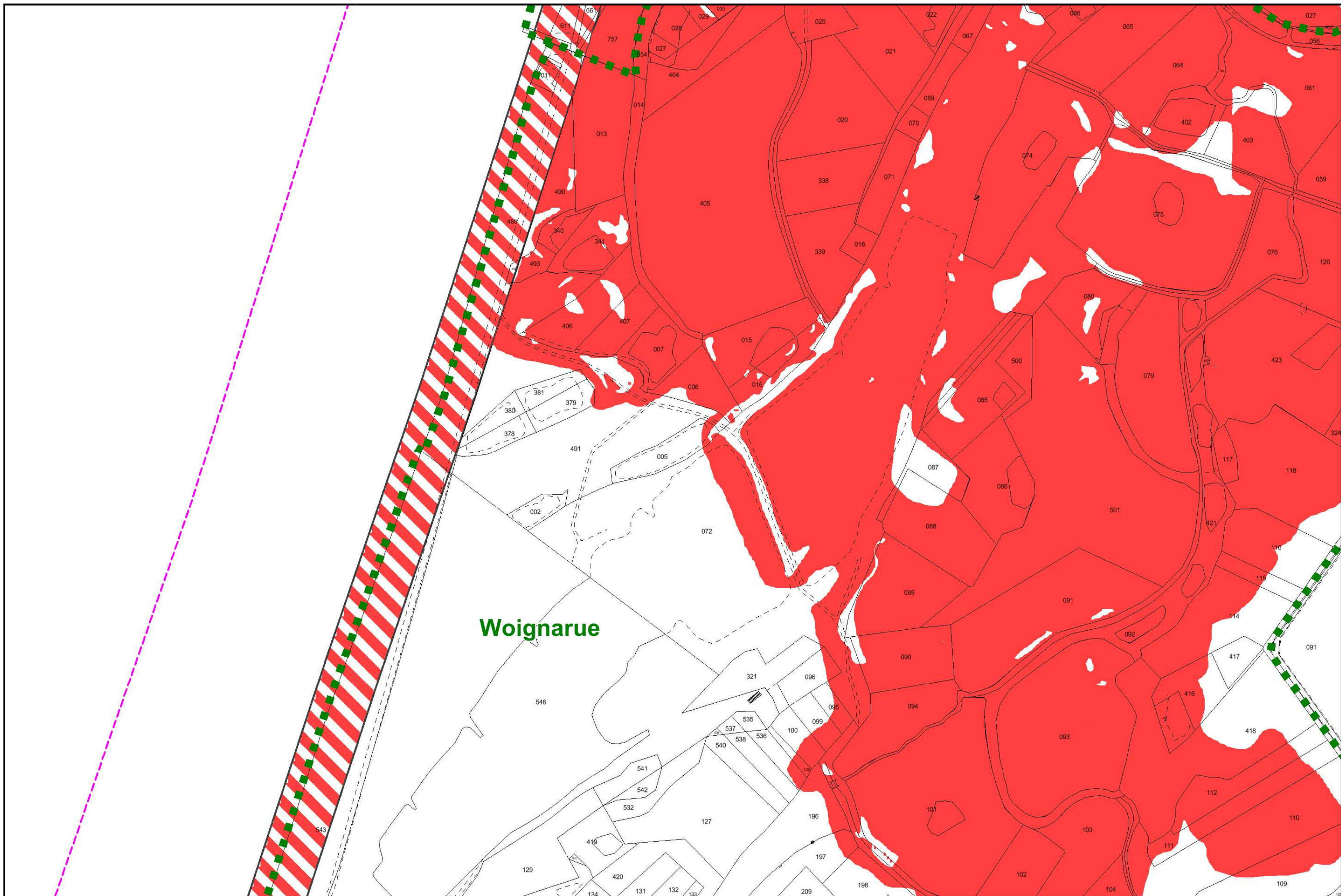
Cartographie  
du zonage réglementaire



Source : © IGN-BD PARCELLAIRE 2013  
- BD TOPO 2014®  
DDTM80 : RESR / BPR - MIDDEG/PSIG


10





Plan de Prévention des Risques Naturels  
des Bas-Champs du Sud de la Baie de Somme

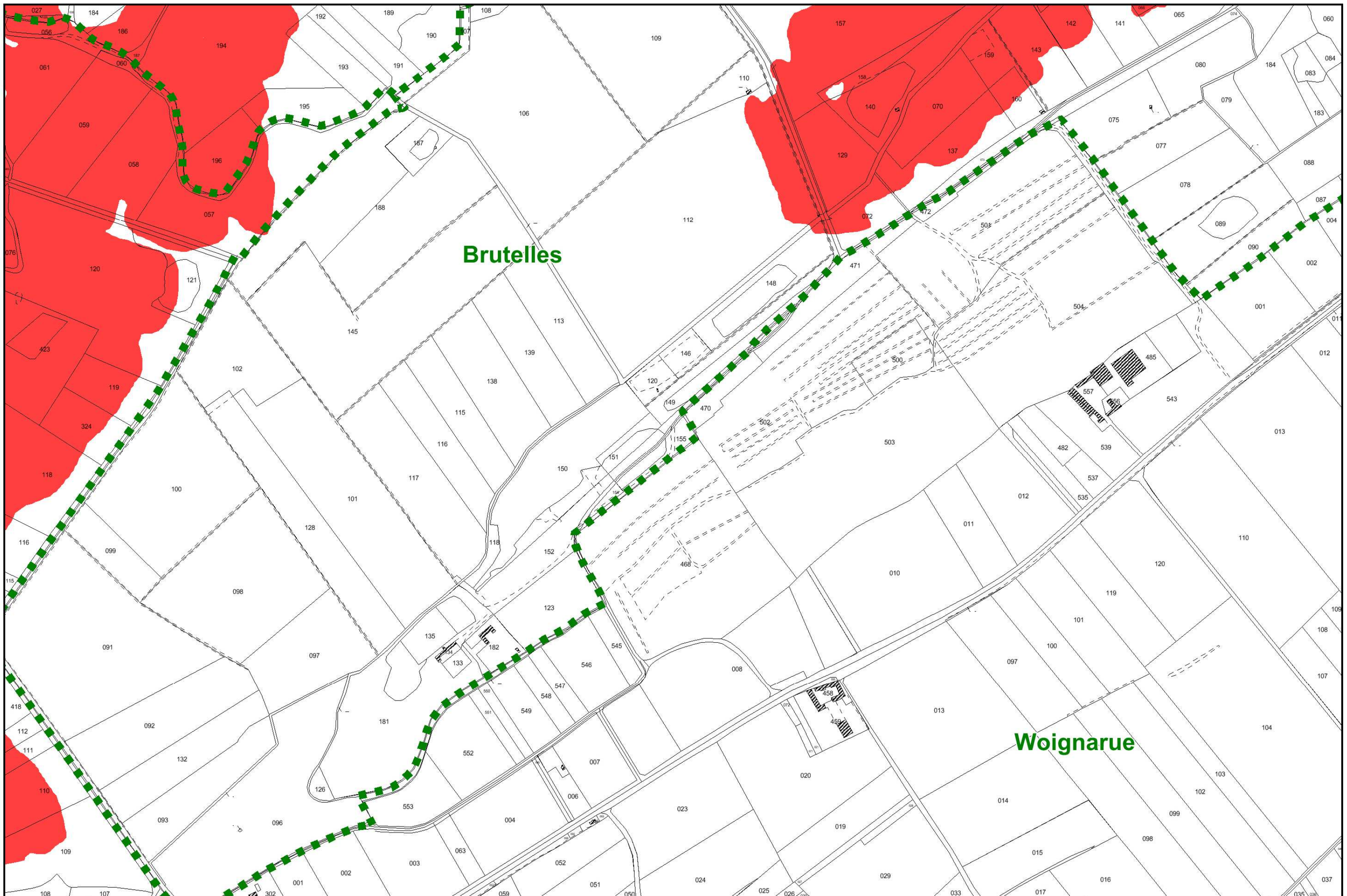
Cartographie  
du zonage réglementaire



Source : © IGN-BD PARCELLAIRE 2013  
- BD TOPO 2014®  
DDTM80 : RESR / BPR - MIDDEG/PSIG

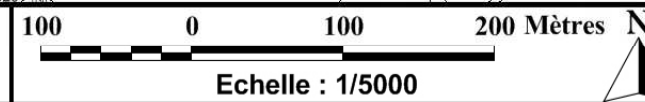
11





**Plan de Prévention des Risques Naturels  
des Bas-Champs du Sud de la Baie de Somme**

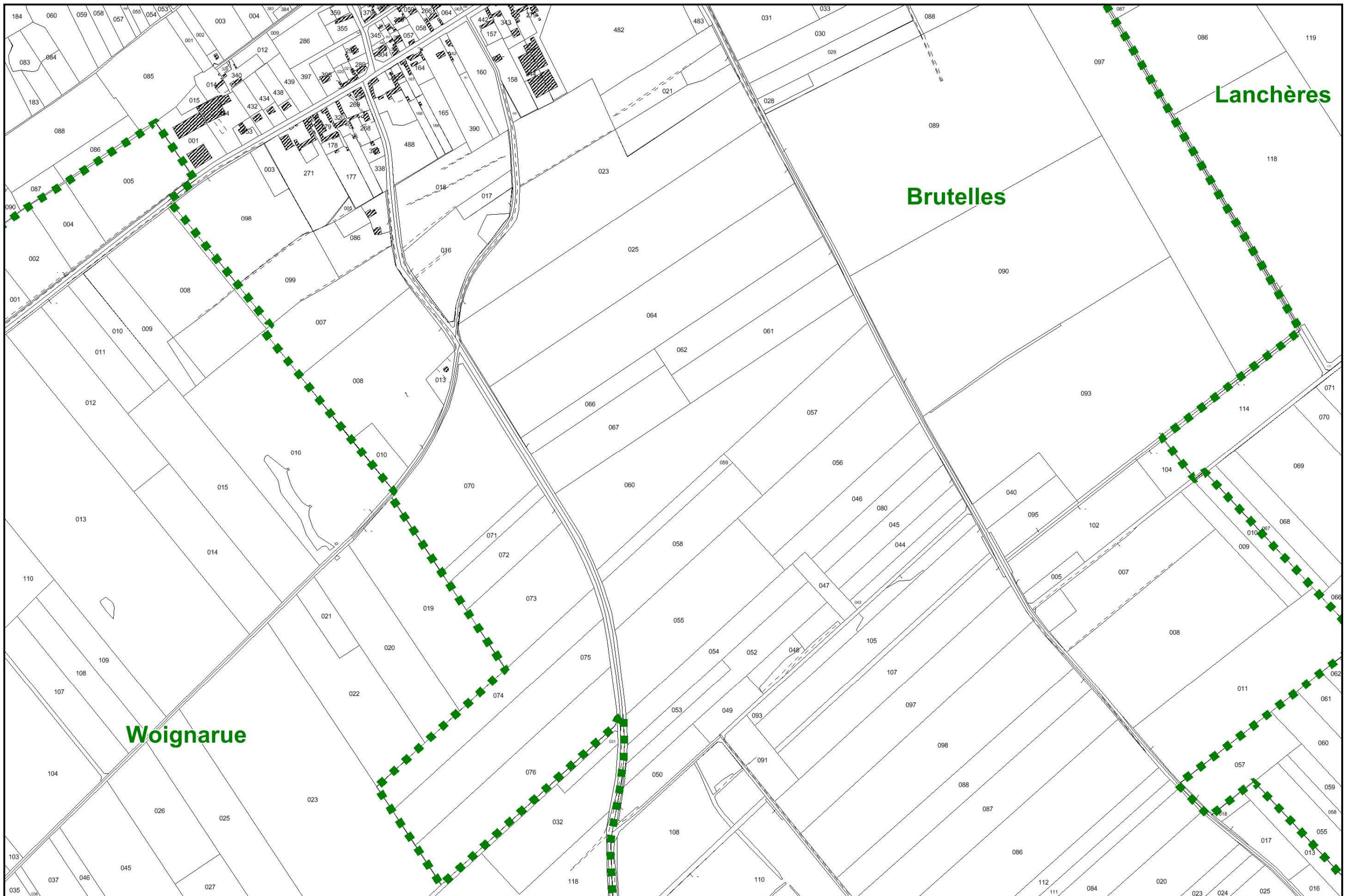
**Cartographie  
du zonage réglementaire**



Source : © IGN-BD PARCELLAIRE 2013  
- BD TOPO 2014®  
DDTM80 : RESR / BPR - MIDDEG/PSIG

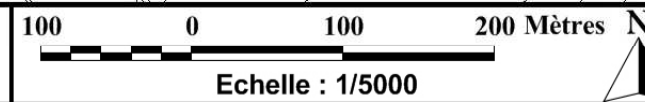
**12**





**Plan de Prévention des Risques Naturels  
des Bas-Champs du Sud de la Baie de Somme**

**Cartographie  
du zonage réglementaire**



Source : © IGN-BD PARCELLAIRE 2013  
- BD TOPO 2014®  
DDTM80 : RESR / BPR - MIDDEG/PSIG

**13**

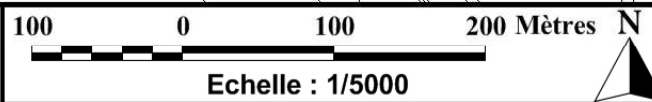


# Lanchères



**Plan de Prévention des Risques Naturels  
des Bas-Champs du Sud de la Baie de Somme**

**Cartographie  
du zonage réglementaire**



Source : © IGN-BD PARCELLAIRE 2013  
- BD TOPO 2014®  
DDTM80 : RESR / BPR - MIDDEG/PSIG



Lanchères

Pendé



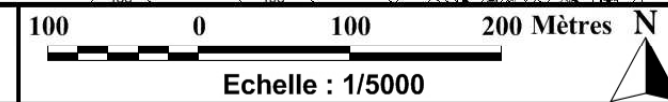


Pendé



Plan de Prévention des Risques Naturels  
des Bas-Champs du Sud de la Baie de Somme

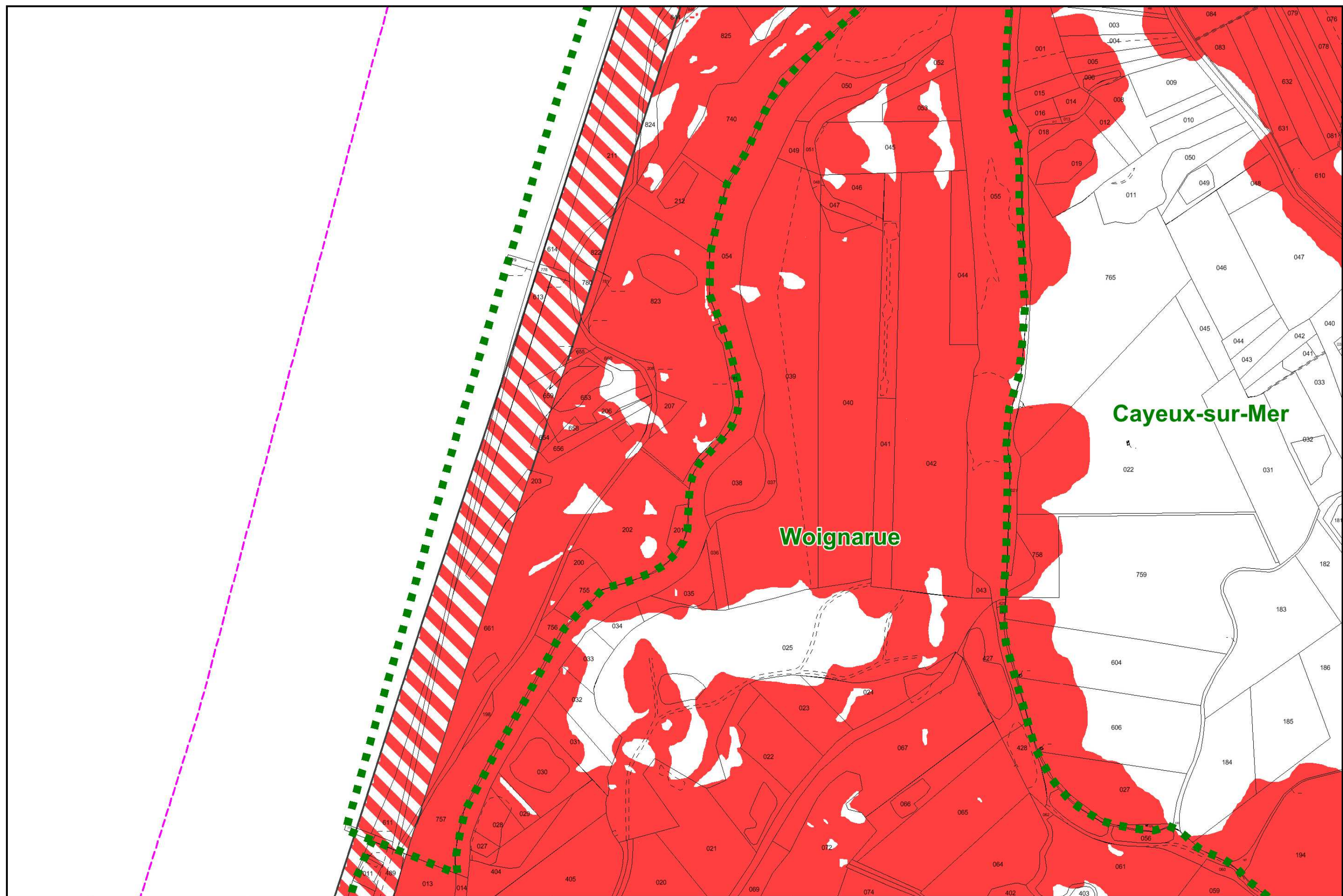
Cartographie  
du zonage réglementaire



Source : © IGN-BD PARCELLAIRE 2013  
- BD TOPO 2014®  
DDTM80 : RESR / BPR - MIDDEG/PSIG

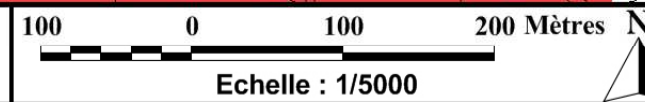
16





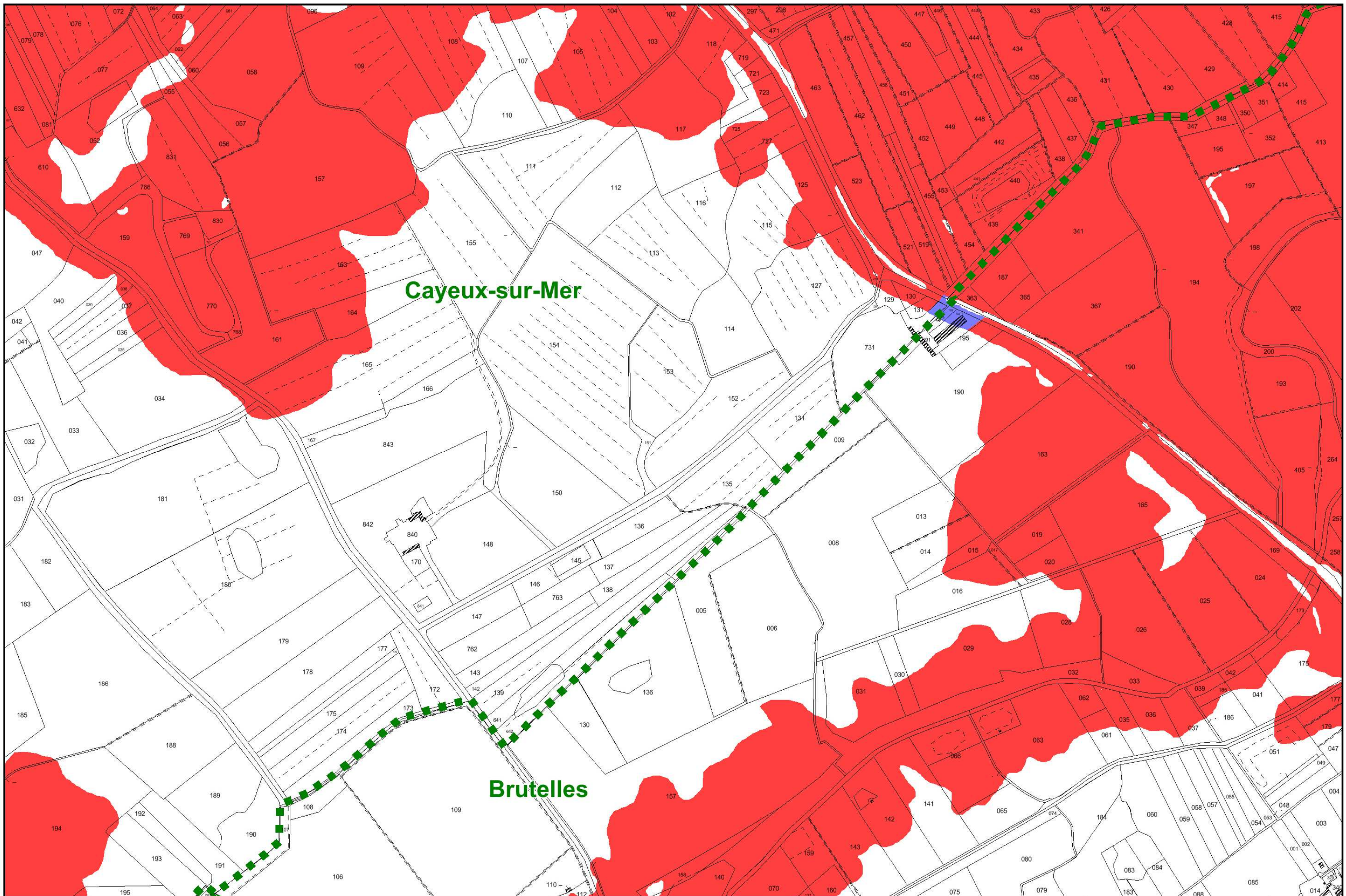
**Plan de Prévention des Risques Naturels  
des Bas-Champs du Sud de la Baie de Somme**

**Cartographie  
du zonage réglementaire**



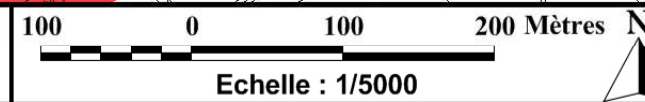
Source : © IGN-BD PARCELLAIRE 2013  
- BD TOPO 2014®  
DDTM80 : RESR / BPR - MIDDEG/PSIG





**Plan de Prévention des Risques Naturels  
des Bas-Champs du Sud de la Baie de Somme**

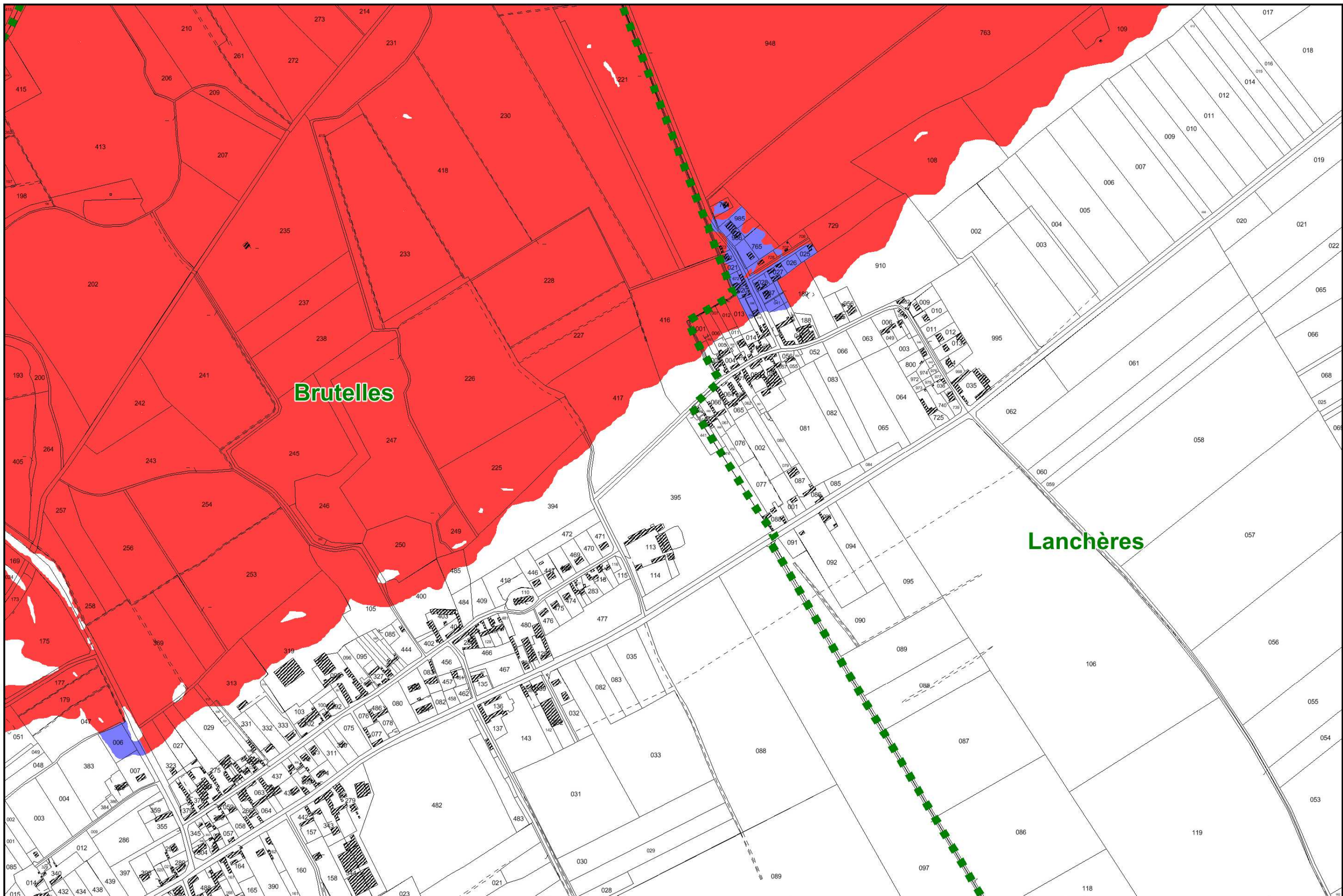
**Cartographie  
du zonage réglementaire**



Source : © IGN-BD PARCELLAIRE 2013  
- BD TOPO 2014®  
DDTM80 : RESR / BPR - MIDDEG/PSIG

**18**





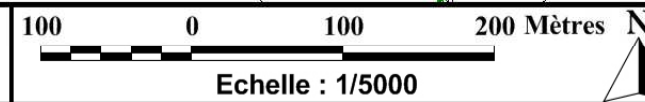
**Brutelles**

**Lanchères**



**Plan de Prévention des Risques Naturels  
des Bas-Champs du Sud de la Baie de Somme**

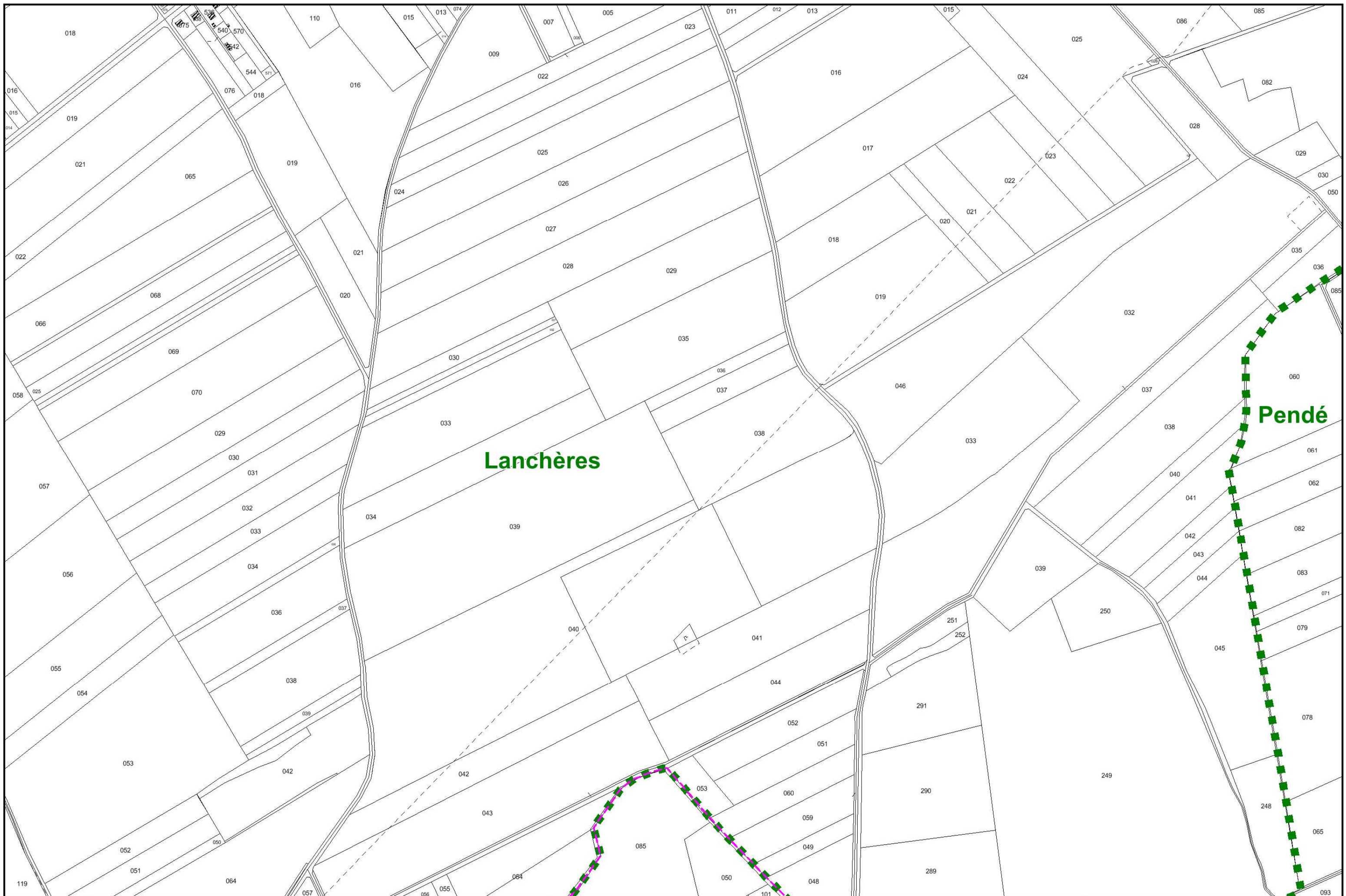
**Cartographie  
du zonage réglementaire**



Source : © IGN-BD PARCELLAIRE 2013  
- BD TOPO 2014®  
DDTM80 : RESR / BPR - MIDDEG/PSIG

**19**





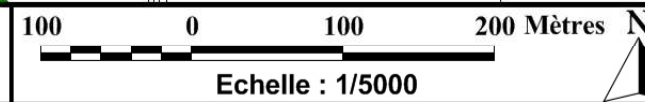
Lanchères

Pendé



Plan de Prévention des Risques Naturels  
des Bas-Champs du Sud de la Baie de Somme

Cartographie  
du zonage réglementaire



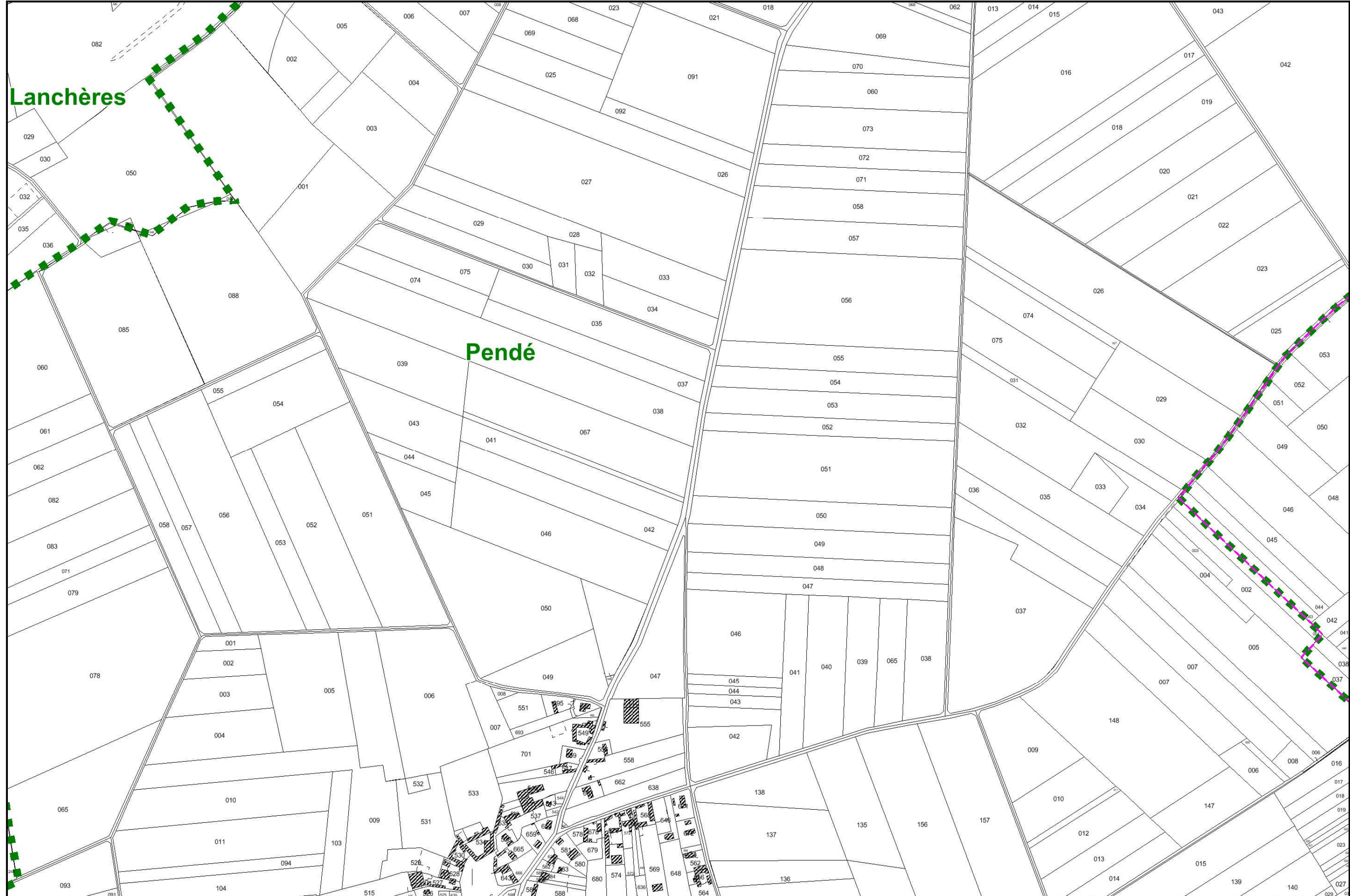
Source : © IGN-BD PARCELLAIRE 2013  
- BD TOPO 2014®  
DDTM80 : RESR / BPR - MIDDEG/PSIG

20



Lanchères

Pendé



Plan de Prévention des Risques Naturels  
des Bas-Champs du Sud de la Baie de Somme

Cartographie  
du zonage réglementaire



Source : © IGN-BD PARCELLAIRE 2013  
- BD TOPO 2014®  
DDTM80 : RESR / BPR - MIDDEG/PSIG

21

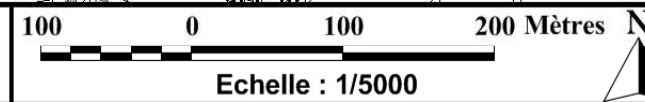


Pendé



**Plan de Prévention des Risques Naturels  
des Bas-Champs du Sud de la Baie de Somme**

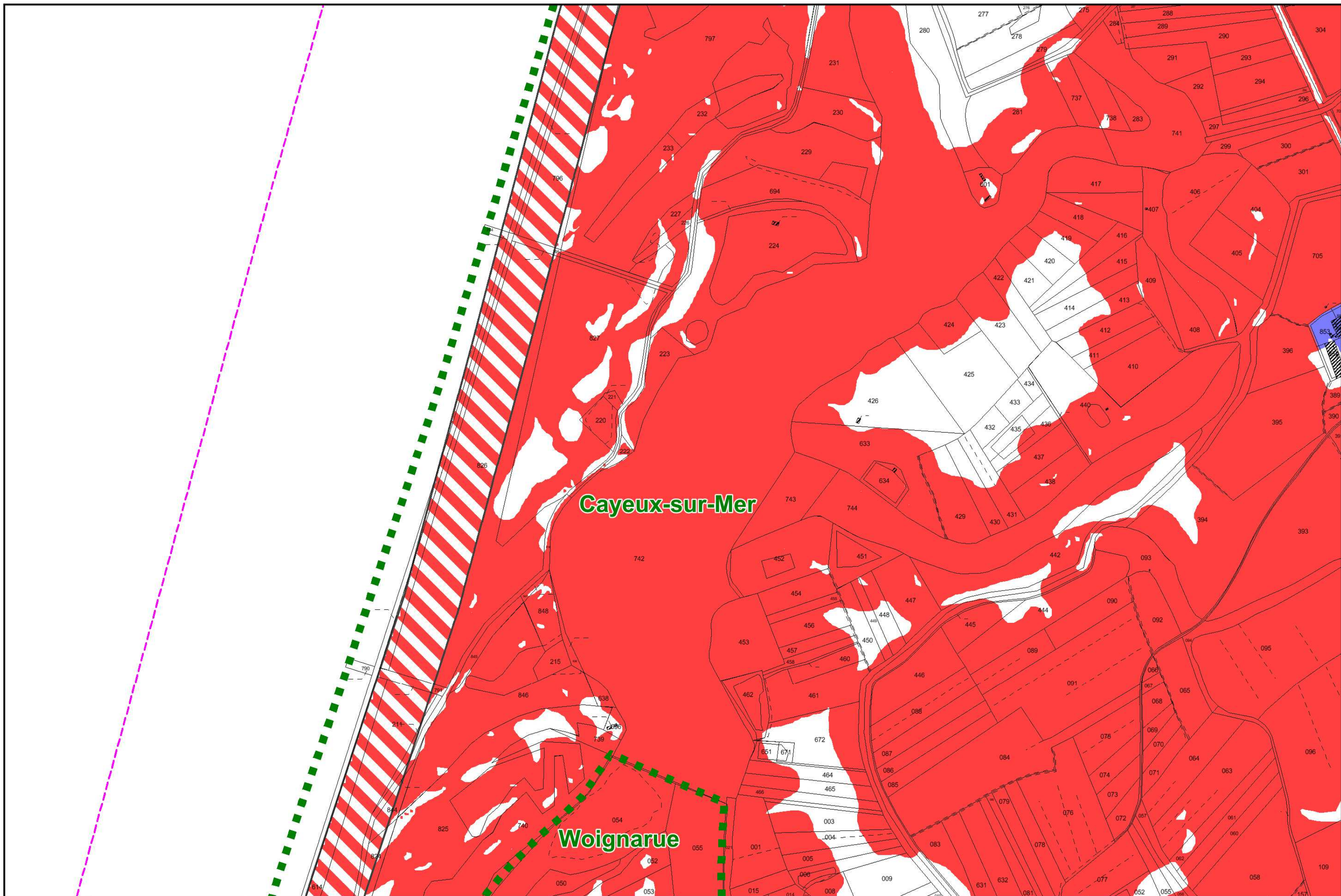
**Cartographie  
du zonage réglementaire**



Source : © IGN-BD PARCELLAIRE 2013  
- BD TOPO 2014®  
DDTM80 : RESR / BPR - MIDDEG/PSIG

**22**





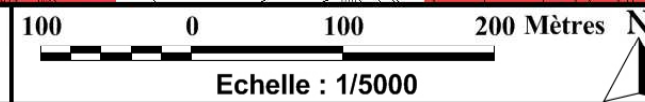
Cayeux-sur-Mer

Woignarue



Plan de Prévention des Risques Naturels  
des Bas-Champs du Sud de la Baie de Somme

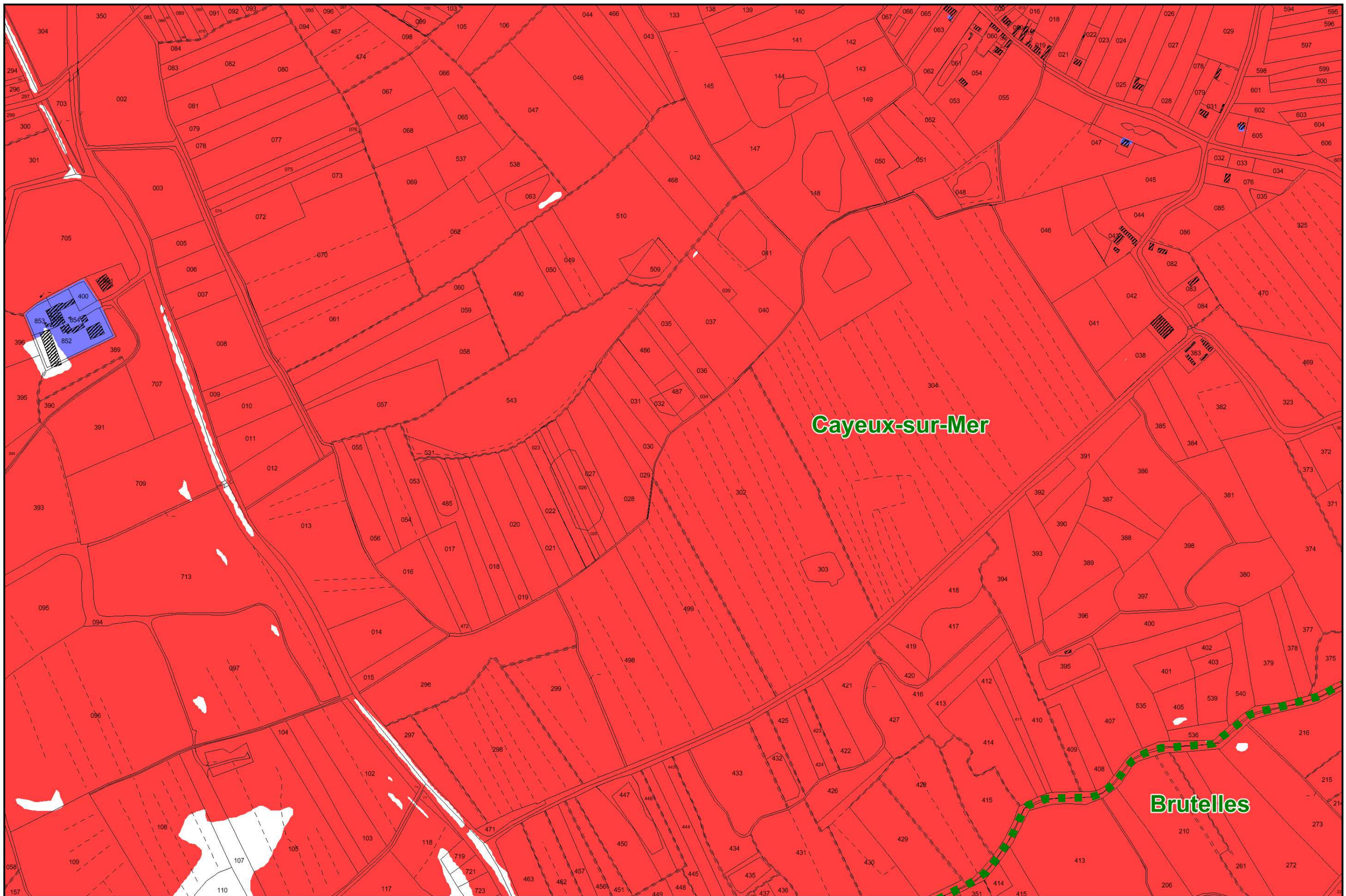
Cartographie  
du zonage réglementaire



Source : © IGN-BD PARCELLAIRE 2013  
- BD TOPO 2014®  
DDTM80 : RESR / BPR - MIDDEG/PSIG


23





**Plan de Prévention des Risques Naturels  
des Bas-Champs du Sud de la Baie de Somme**

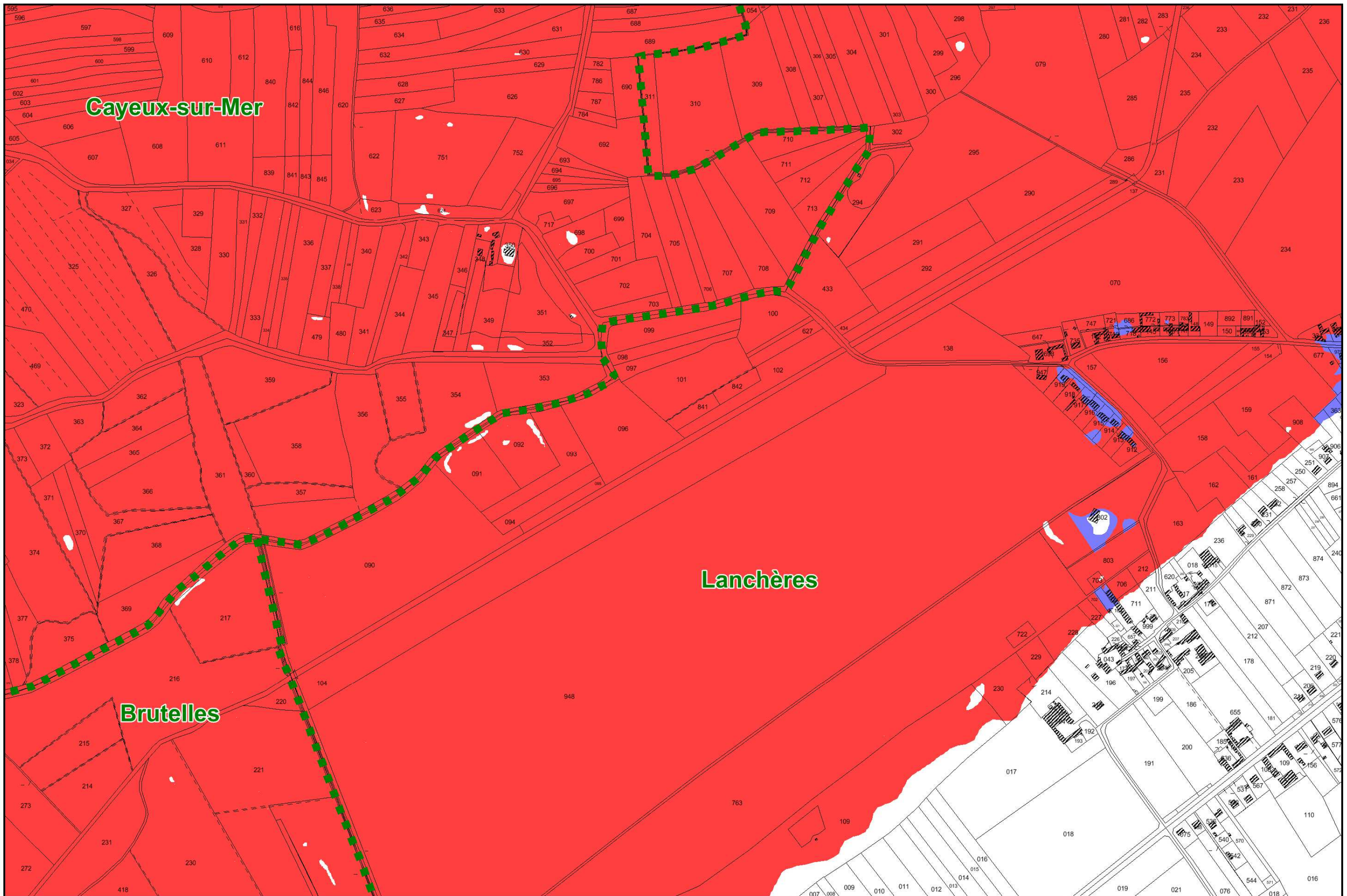
**Cartographie  
du zonage réglementaire**



Source : © IGN-BD PARCELLAIRE 2013  
- BD TOPO 2014®  
DDTM80 : RESR / BPR - MIDDEG/PSIG

**24**



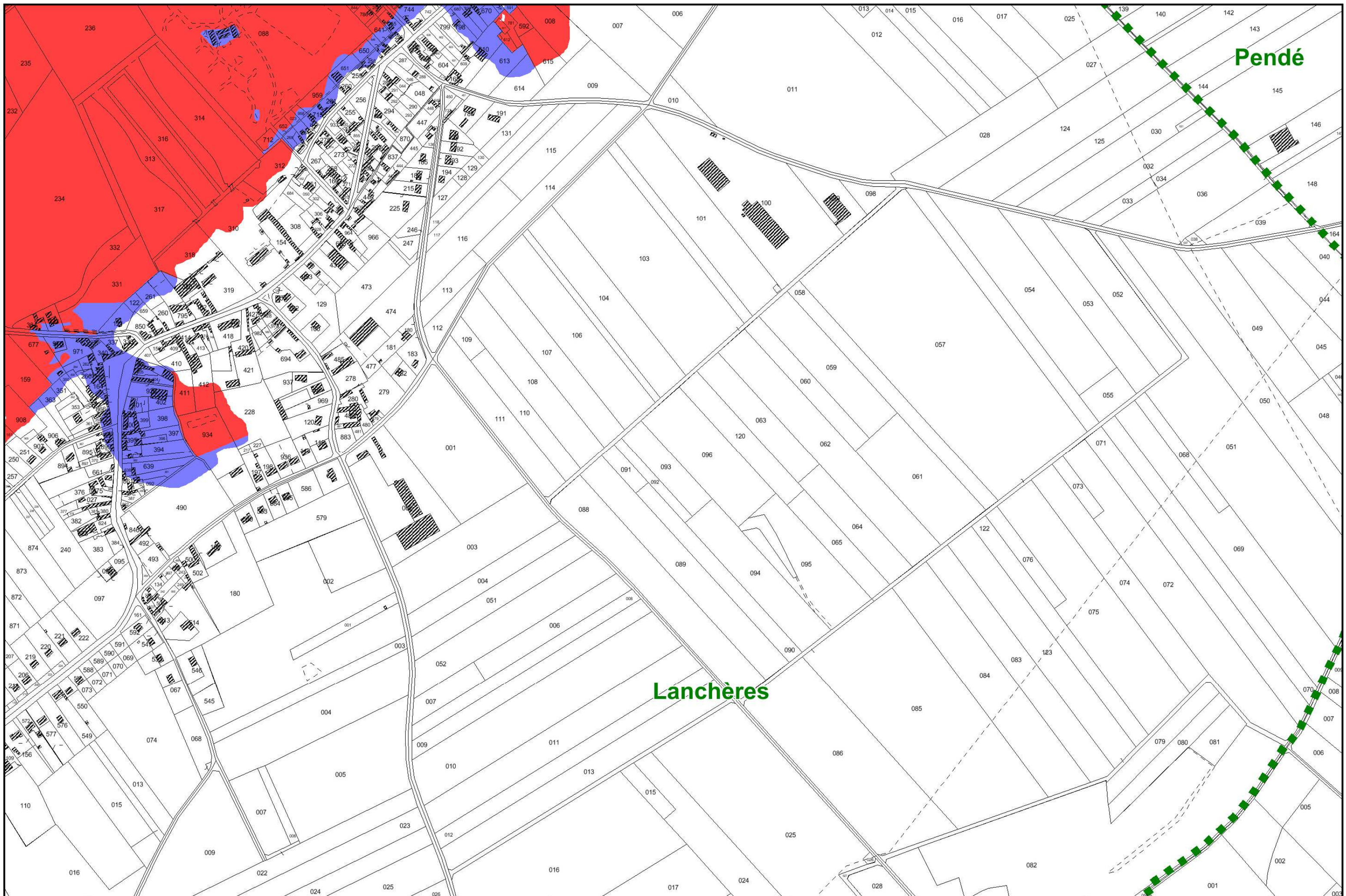


Cayeux-sur-Mer

Lanchères

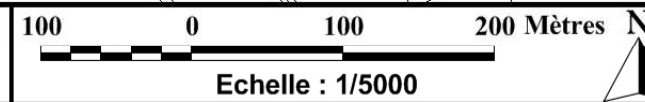
Brutelles





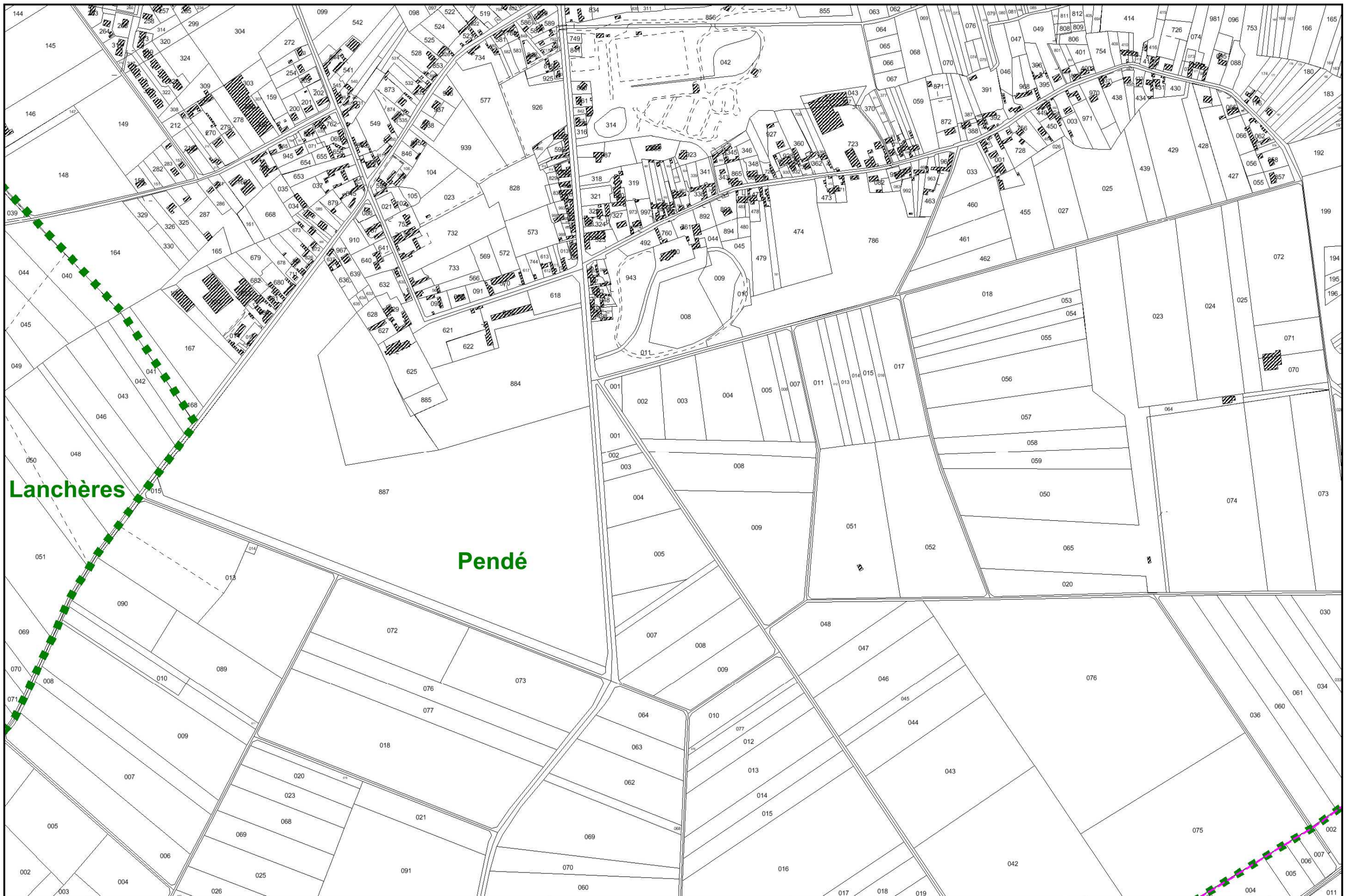
**Plan de Prévention des Risques Naturels  
des Bas-Champs du Sud de la Baie de Somme**

**Cartographie  
du zonage réglementaire**



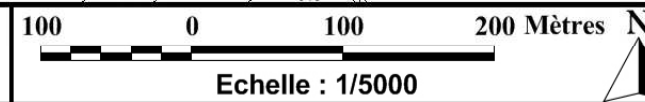
Source : © IGN-BD PARCELLAIRE 2013  
- BD TOPO 2014®  
DDTM80 : RESR / BPR - MIDDEG/PSIG





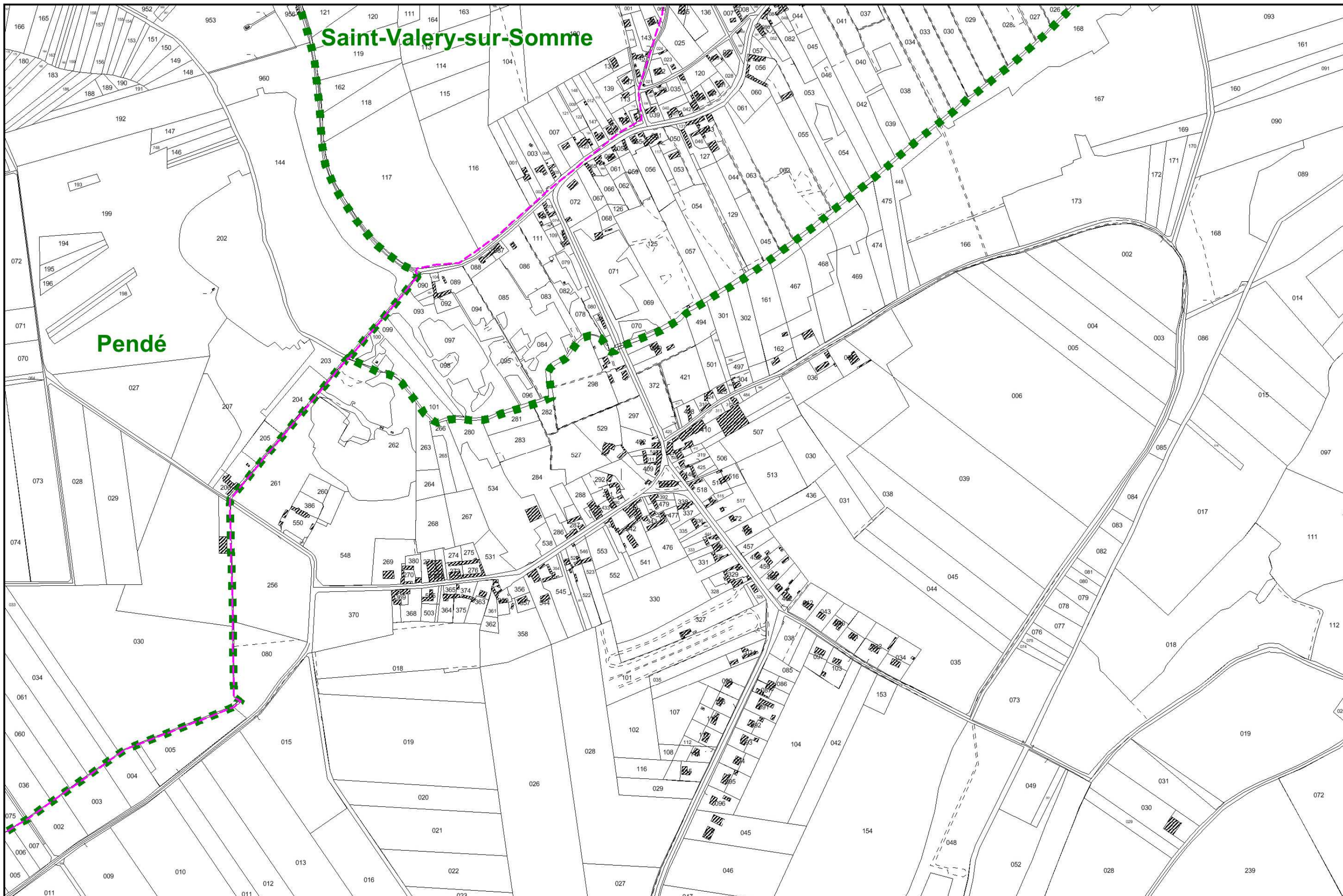
**Plan de Prévention des Risques Naturels  
des Bas-Champs du Sud de la Baie de Somme**

**Cartographie  
du zonage réglementaire**



Source : © IGN-BD PARCELLAIRE 2013  
- BD TOPO 2014®  
DDTM80 : RESR / BPR - MIDDEG/PSIG



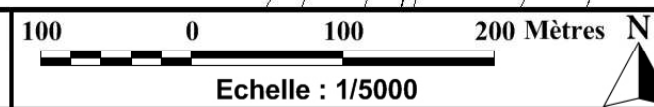


**Saint-Valéry-sur-Somme**

**Pendé**

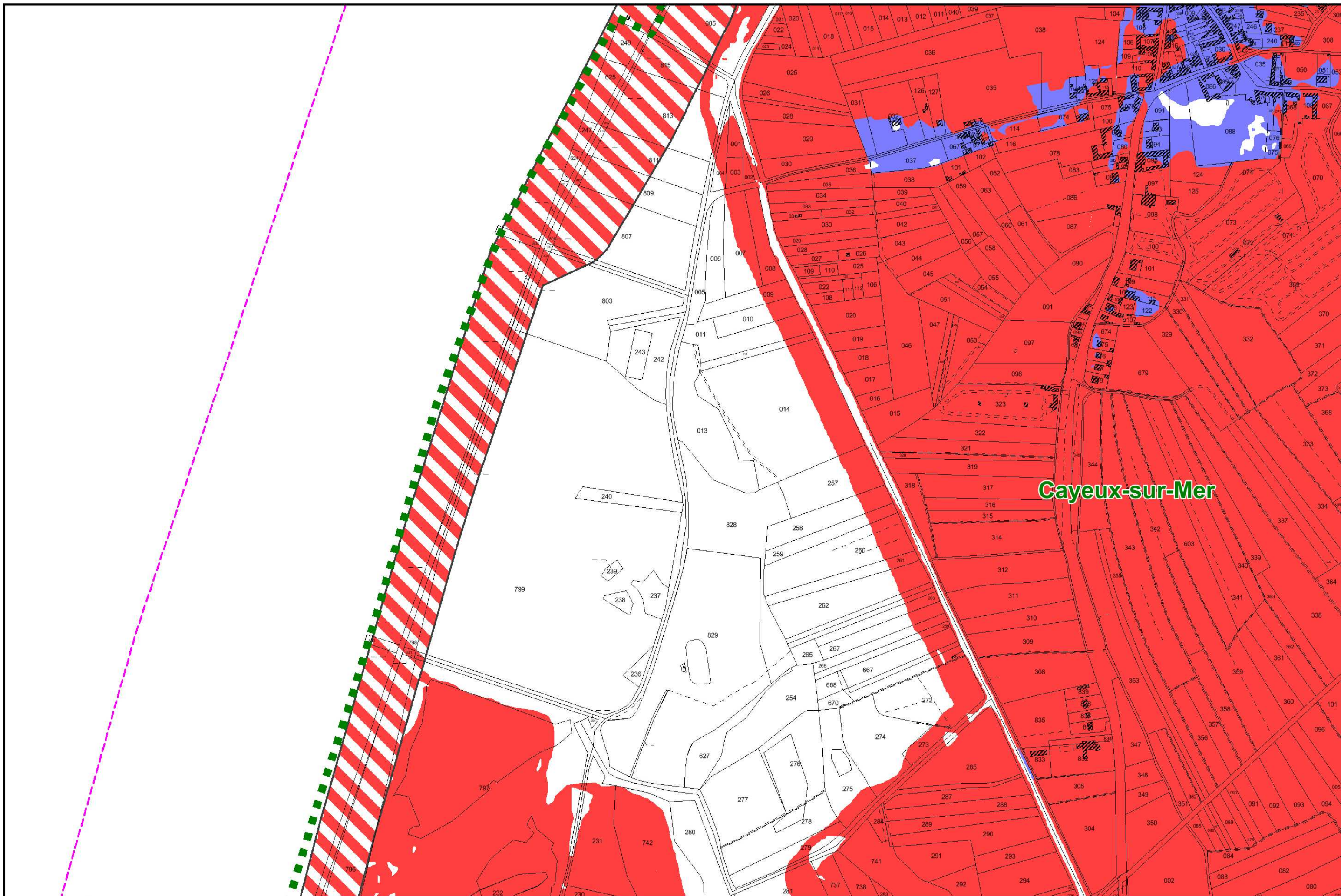
**Plan de Prévention des Risques Naturels  
des Bas-Champs du Sud de la Baie de Somme**

**Cartographie  
du zonage réglementaire**

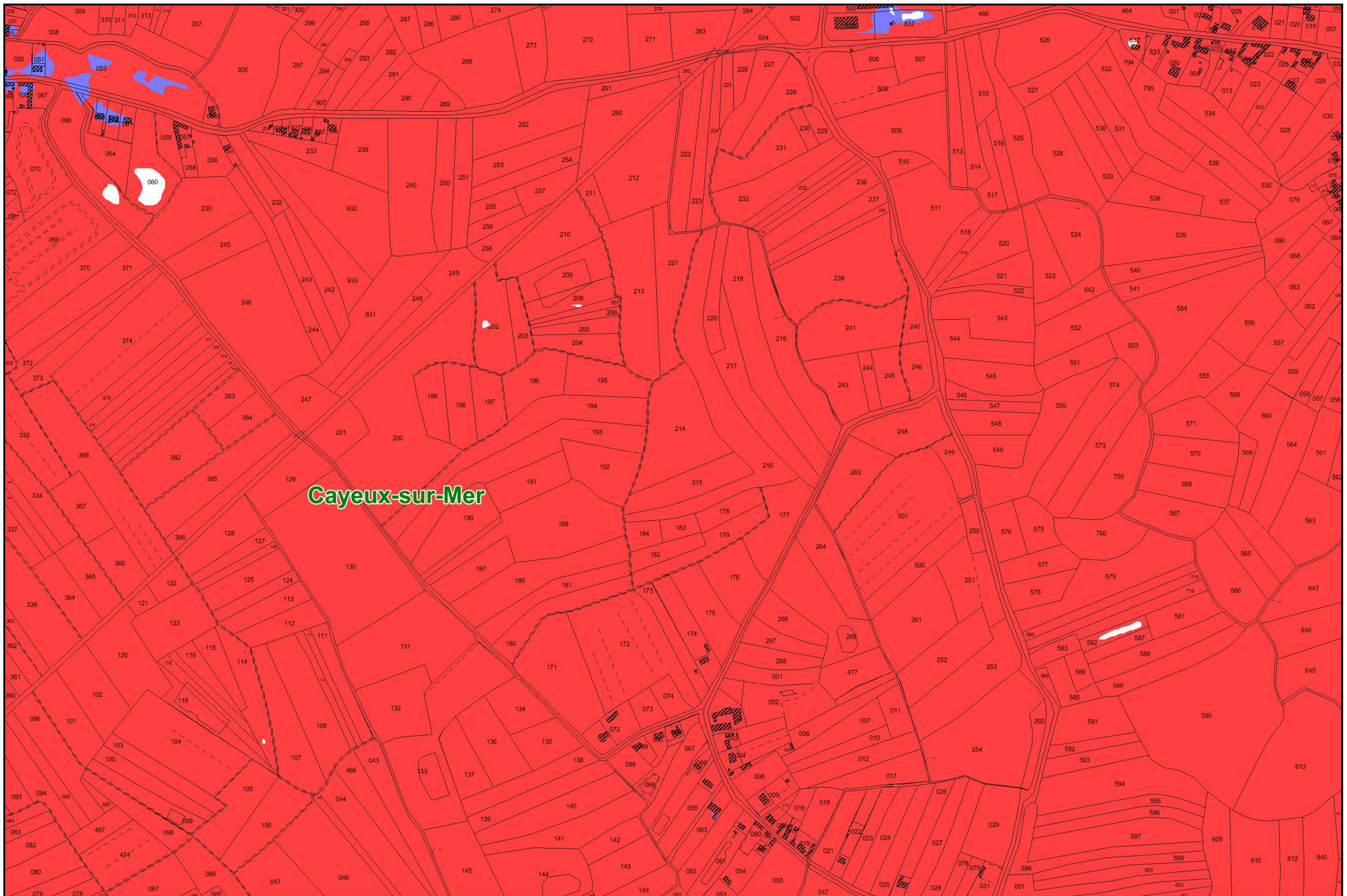


Source : © IGN-BD PARCELLAIRE 2013  
- BD TOPO 2014®  
DDTM80 : RESR / BPR - MIDDEG/PSIG







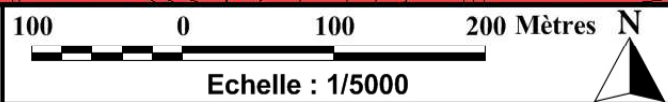


Cayeux-sur-Mer



Plan de Prévention des Risques Naturels  
des Bas-Champs du Sud de la Baie de Somme

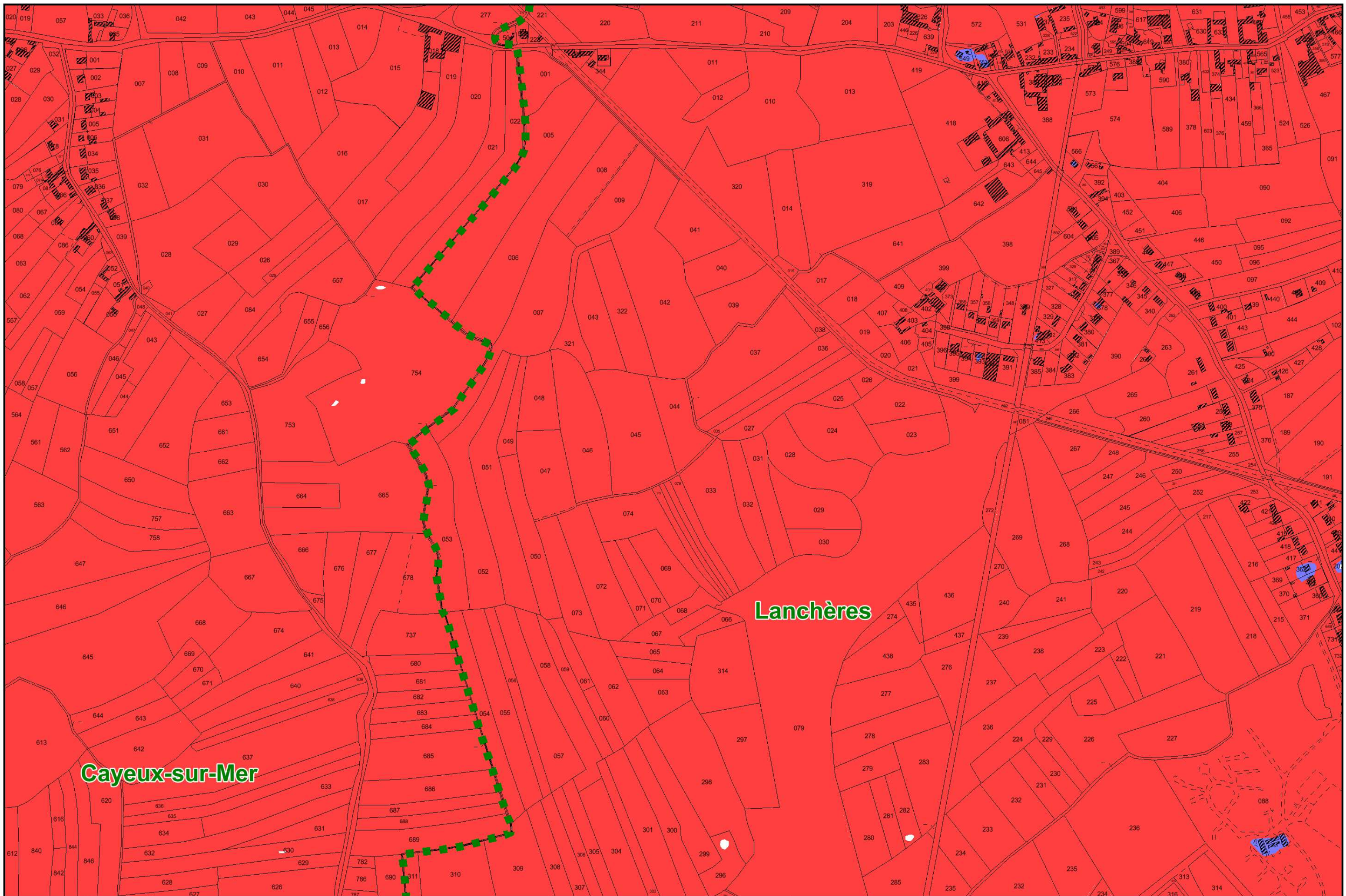
Cartographie  
du zonage réglementaire



Source : © IGN-BD PARCELLAIRE 2013  
- BD TOPO 2014®  
DDTM80 : RESR / BPR - MIDDEG/PSIG

30





Cayeux-sur-Mer

Lanchères



Plan de Prévention des Risques Naturels  
des Bas-Champs du Sud de la Baie de Somme

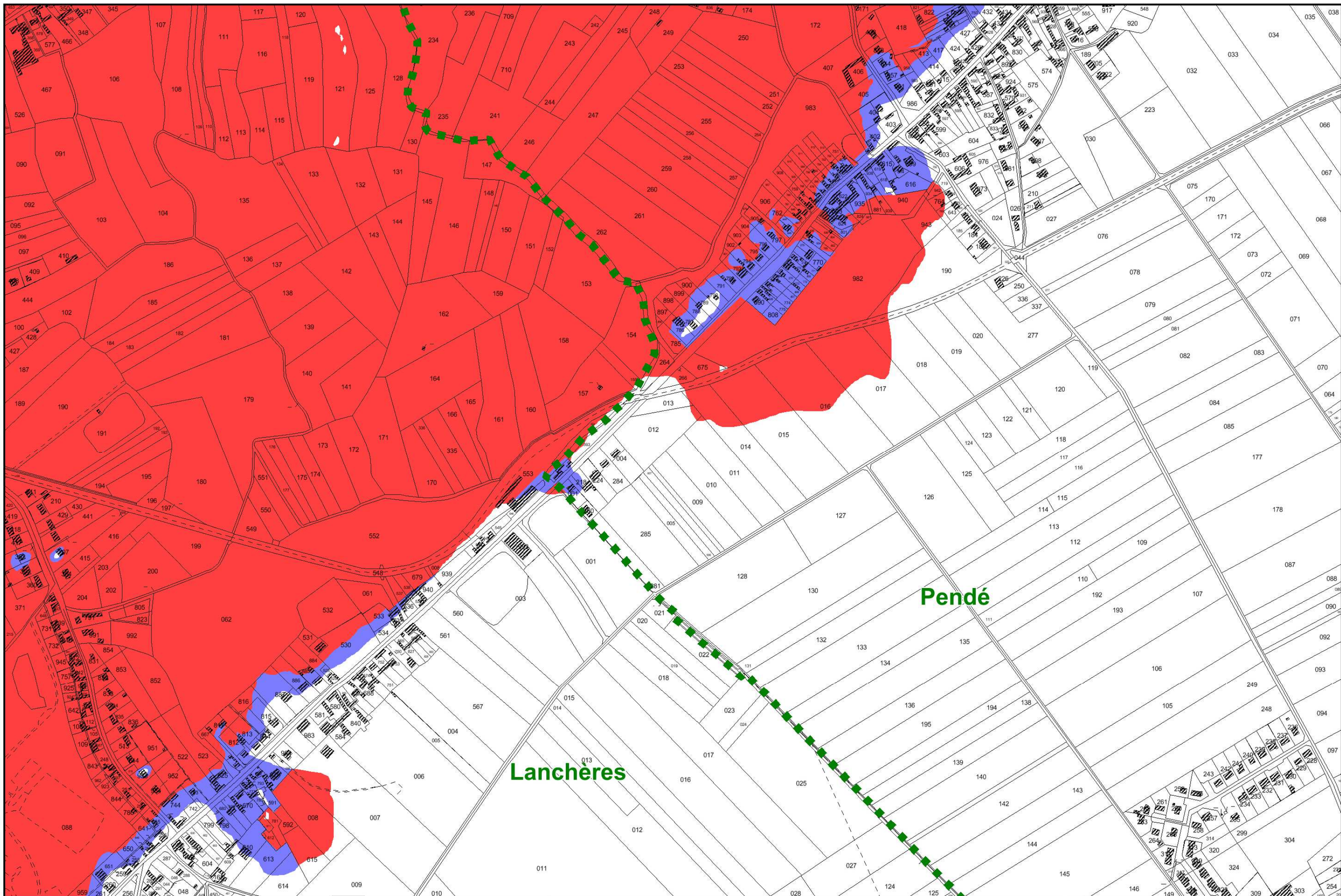
Cartographie  
du zonage réglementaire



Source : © IGN-BD PARCELLAIRE 2013  
- BD TOPO 2014®  
DDTM80 : RESR / BPR - MIDDEG/PSIG

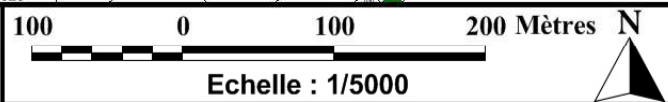
31





**Plan de Prévention des Risques Naturels  
des Bas-Champs du Sud de la Baie de Somme**

**Cartographie  
du zonage réglementaire**



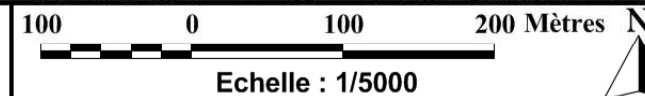
Source : © IGN-BD PARCELLAIRE 2013  
- BD TOPO 2014®  
DDTM80 : RESR / BPR - MIDDEG/PSIG





**Plan de Prévention des Risques Naturels  
des Bas-Champs du Sud de la Baie de Somme**

**Cartographie  
du zonage réglementaire**



Source : © IGN-BD PARCELLAIRE 2013  
- BD TOPO 2014®  
DDTM80 : RESR / BPR - MIDDEG/PSIG

**33**





**Saint-Valery-sur-Somme**



**Plan de Prévention des Risques Naturels  
des Bas-Champs du Sud de la Baie de Somme**

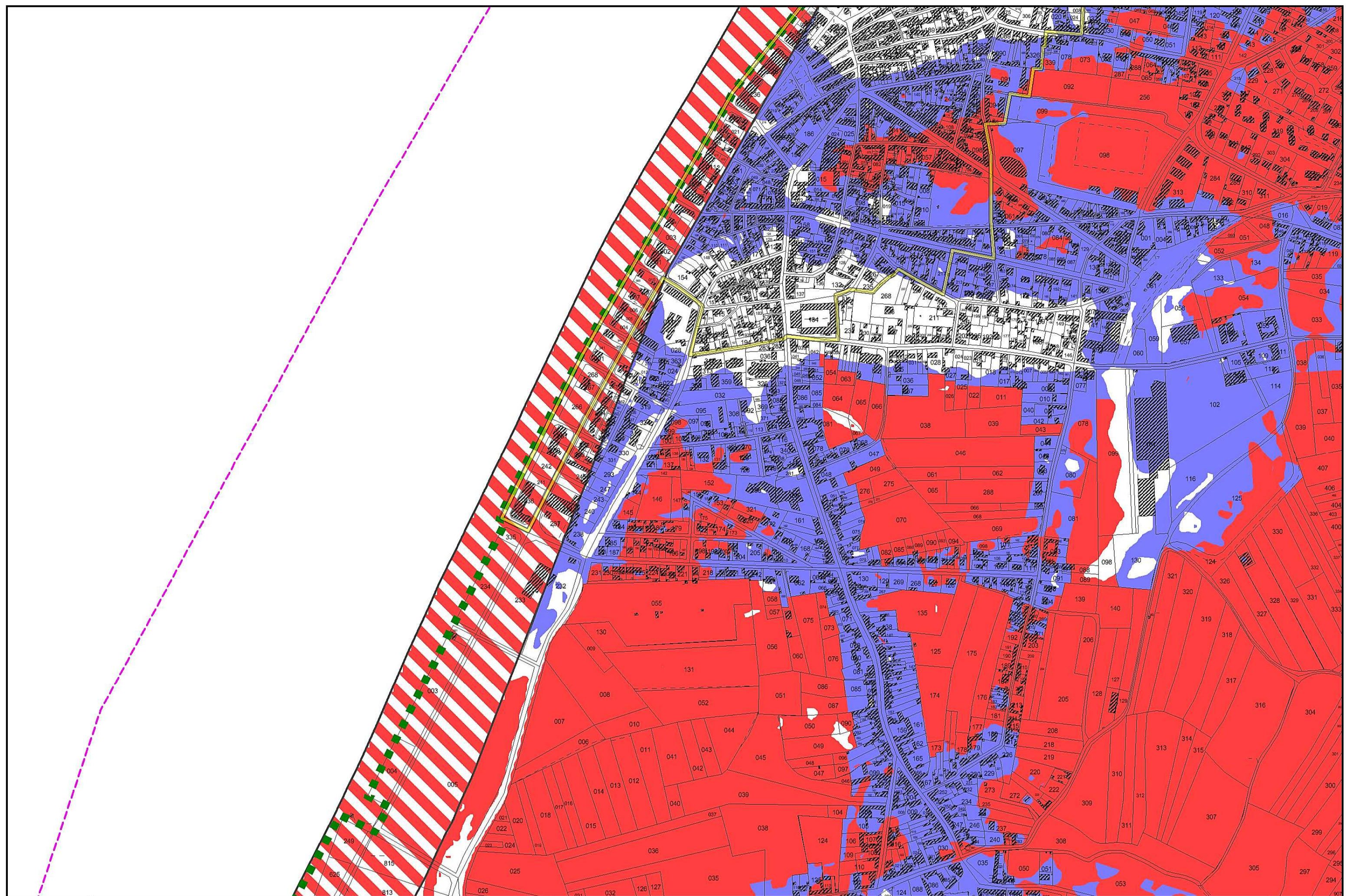
**Cartographie  
du zonage réglementaire**



Source : © IGN-BD PARCELLAIRE 2013  
- BD TOPO 2014®  
DDTM80 : RESR / BPR - MIDDEG/PSIG

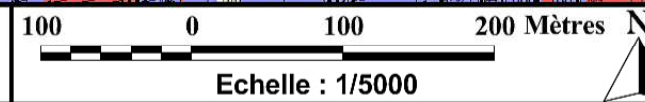
**34**





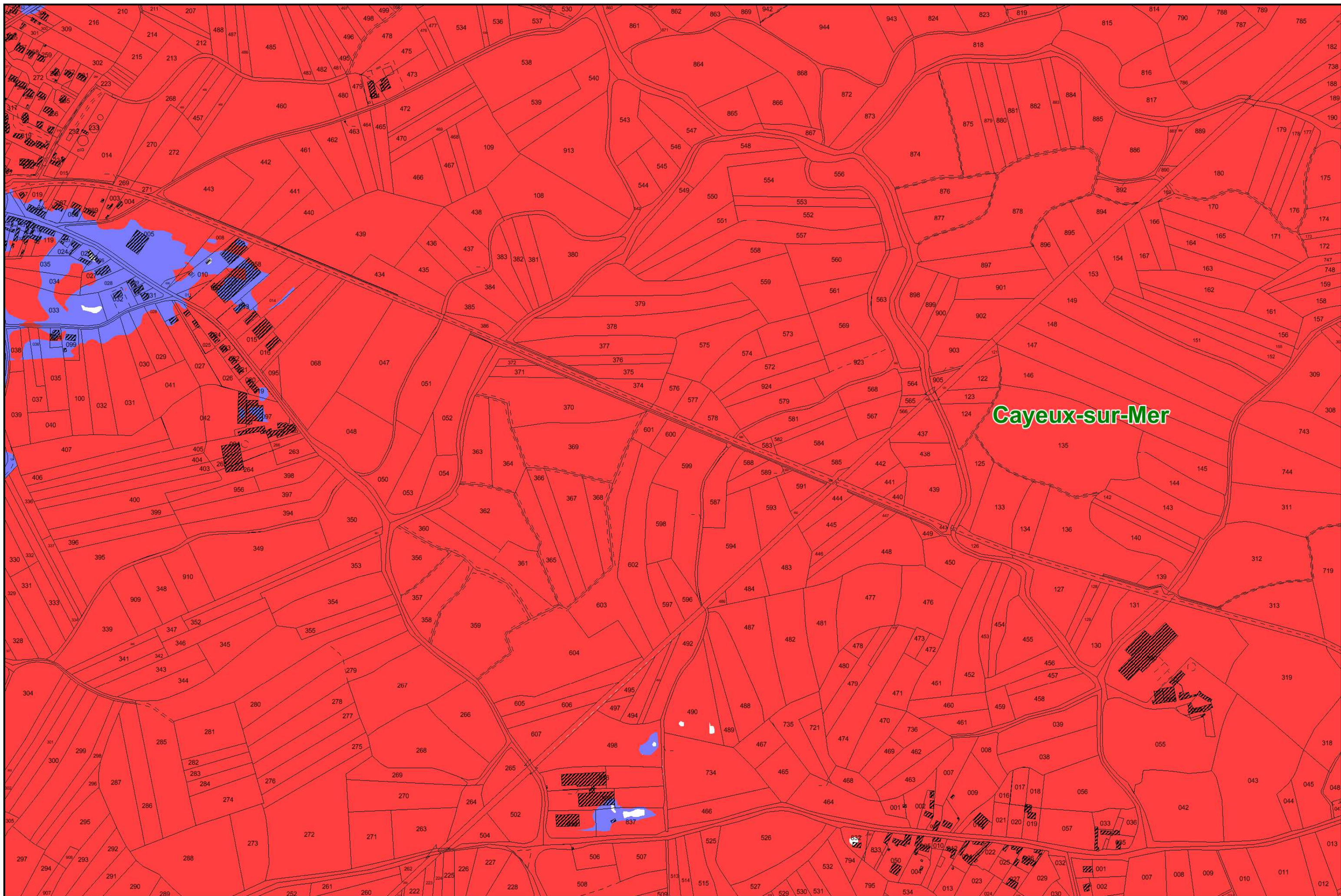
**Plan de Prévention des Risques Naturels  
des Bas-Champs du Sud de la Baie de Somme**

**Cartographie  
du zonage réglementaire**



Source : © IGN-BD PARCELLAIRE 2013  
- BD TOPO 2014®  
DDTM80 : RESR / BPR - MIDDEG/PSIG



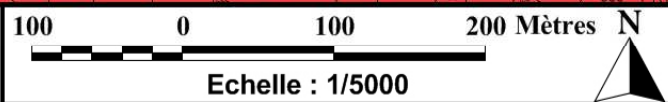


Cayeux-sur-Mer



Plan de Prévention des Risques Naturels  
des Bas-Champs du Sud de la Baie de Somme

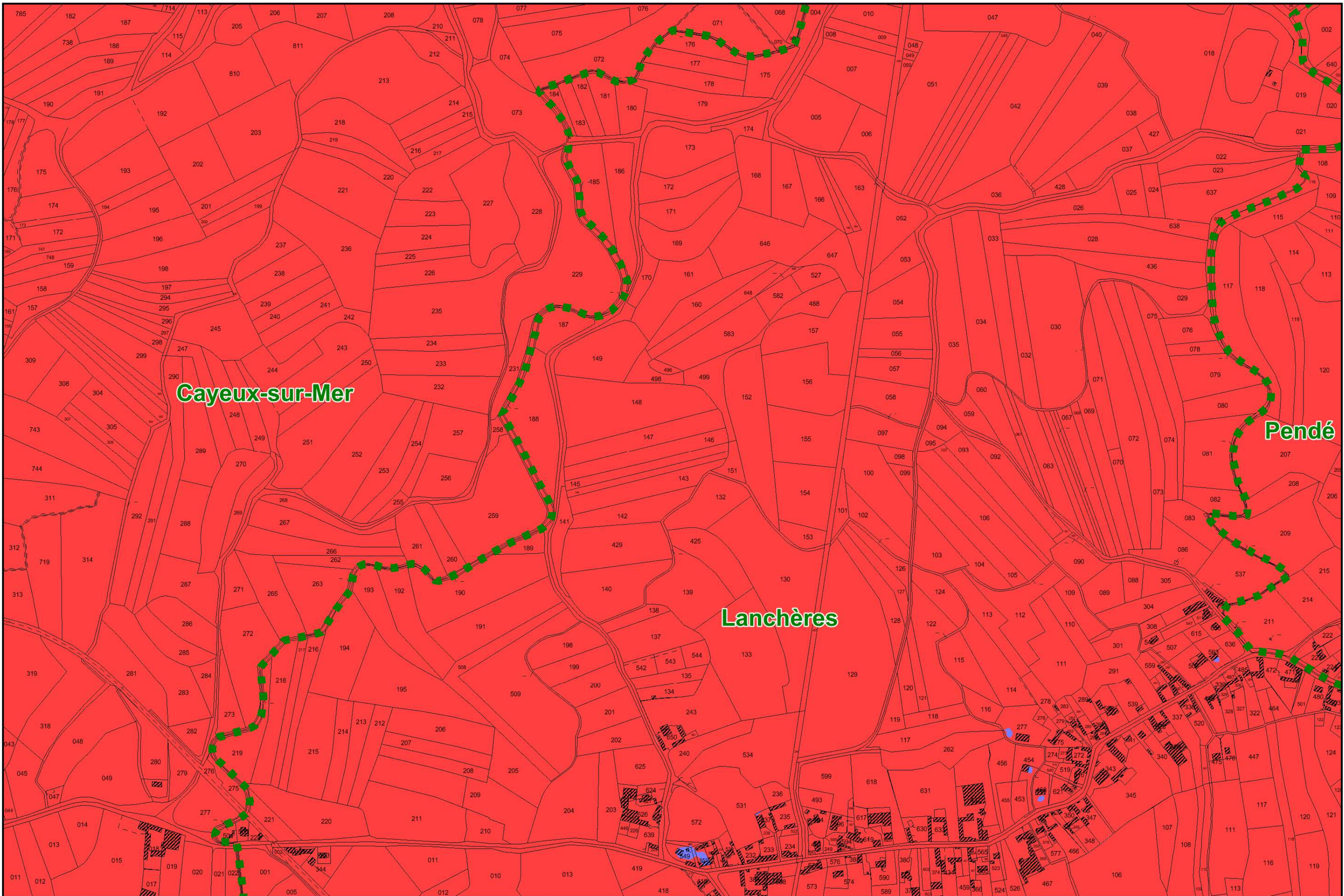
Cartographie  
du zonage réglementaire



Source : © IGN-BD PARCELLAIRE 2013  
- BD TOPO 2014®  
DDTM80 : RESR / BPR - MIDDEG/PSIG


36





**Plan de Prévention des Risques Naturels  
des Bas-Champs du Sud de la Baie de Somme**

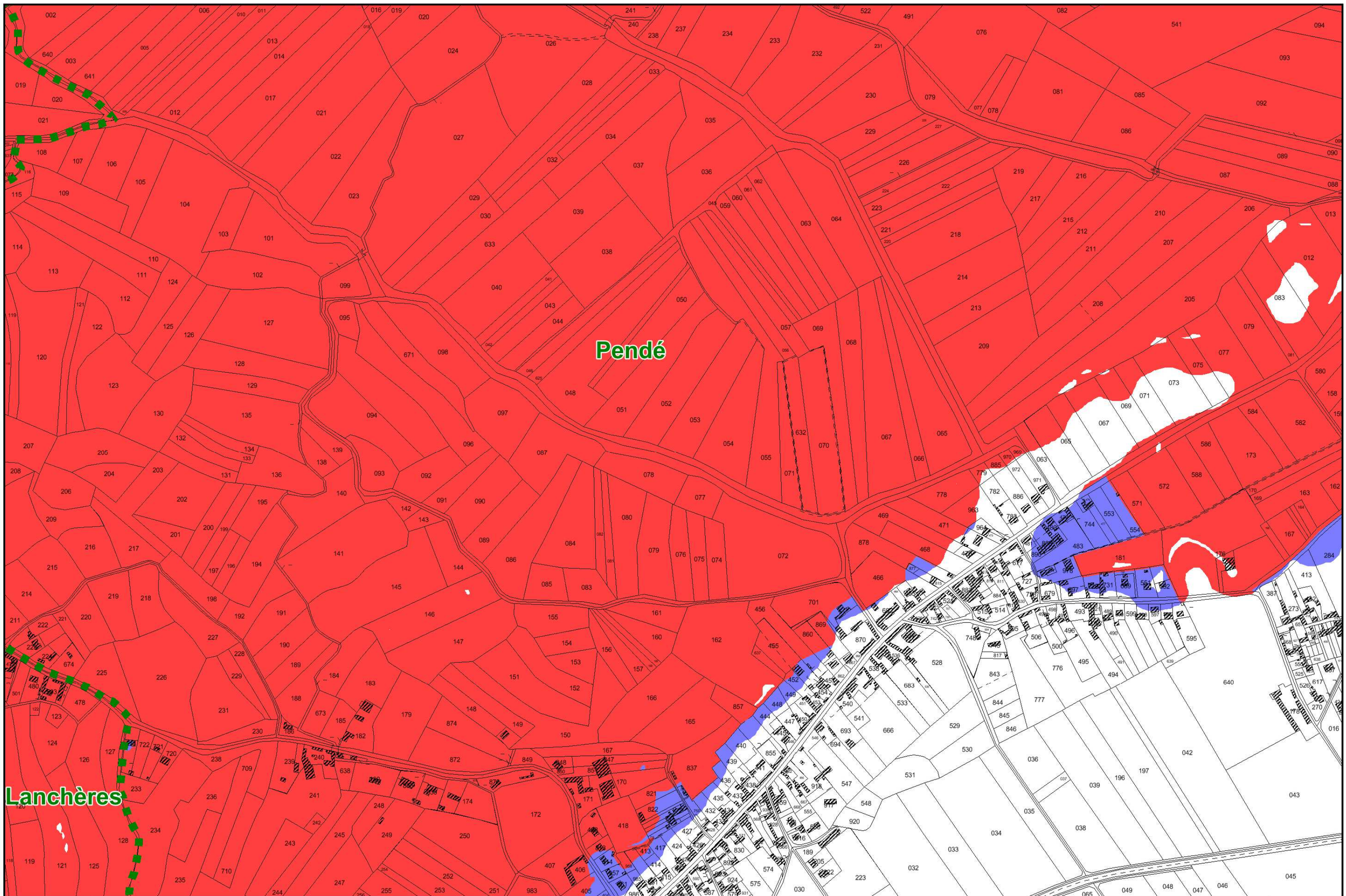
**Cartographie  
du zonage réglementaire**



Source : © IGN-BD PARCELLAIRE 2013  
- BD TOPO 2014®  
DDTM80 : RESR / BPR - MIDDEG/PSIG

**37**





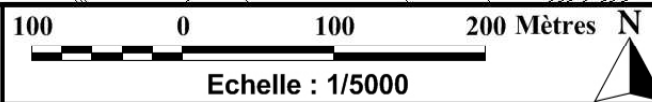
Lanchères

Pendé



Plan de Prévention des Risques Naturels  
des Bas-Champs du Sud de la Baie de Somme

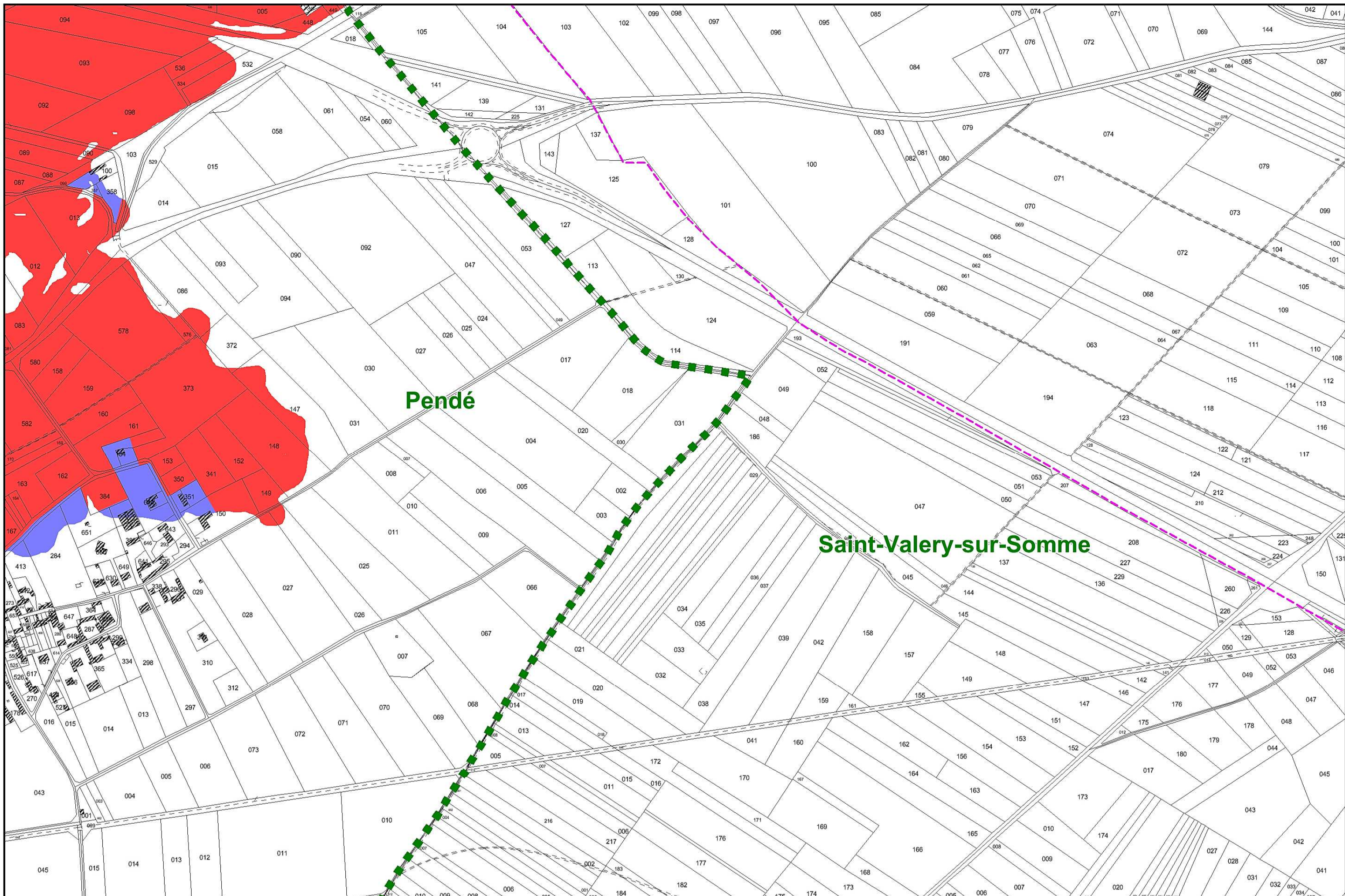
Cartographie  
du zonage réglementaire



Source : © IGN-BD PARCELLAIRE 2013  
- BD TOPO 2014®  
DDTM80 : RESR / BPR - MIDDEG/PSIG


38





**Plan de Prévention des Risques Naturels  
des Bas-Champs du Sud de la Baie de Somme**

**Cartographie  
du zonage réglementaire**



Source : © IGN-BD PARCELLAIRE 2013  
- BD TOPO 2014®  
DDTM80 : RESR / BPR - MIDDEG/PSIG

**39**



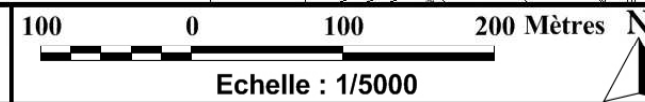


Saint-Valery-sur-Somme



Plan de Prévention des Risques Naturels  
des Bas-Champs du Sud de la Baie de Somme

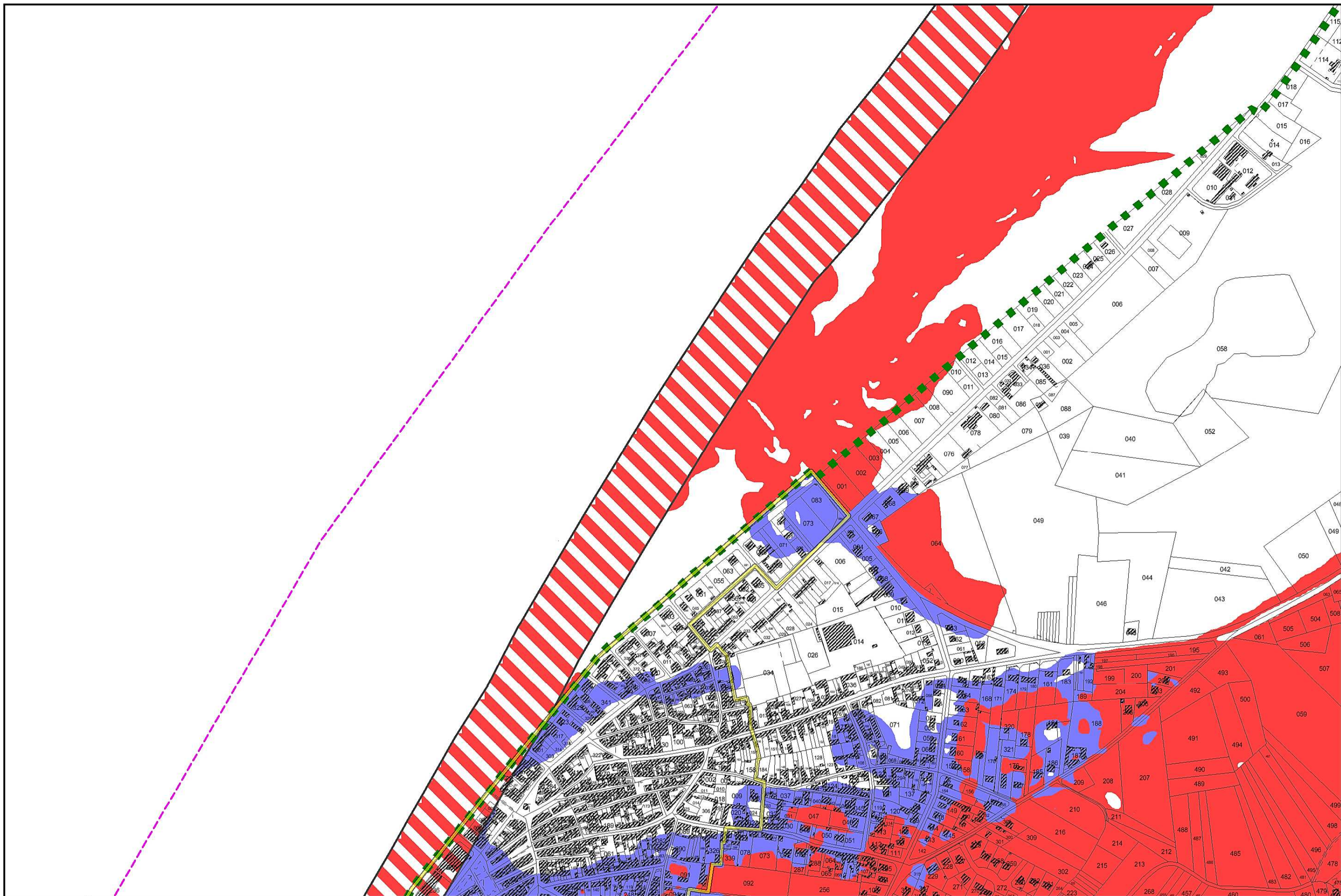
Cartographie  
du zonage réglementaire



Source : © IGN-BD PARCELLAIRE 2013  
- BD TOPO 2014®  
DDTM80 : RESR / BPR - MIDDEG/PSIG

40





**Plan de Prévention des Risques Naturels  
des Bas-Champs du Sud de la Baie de Somme**

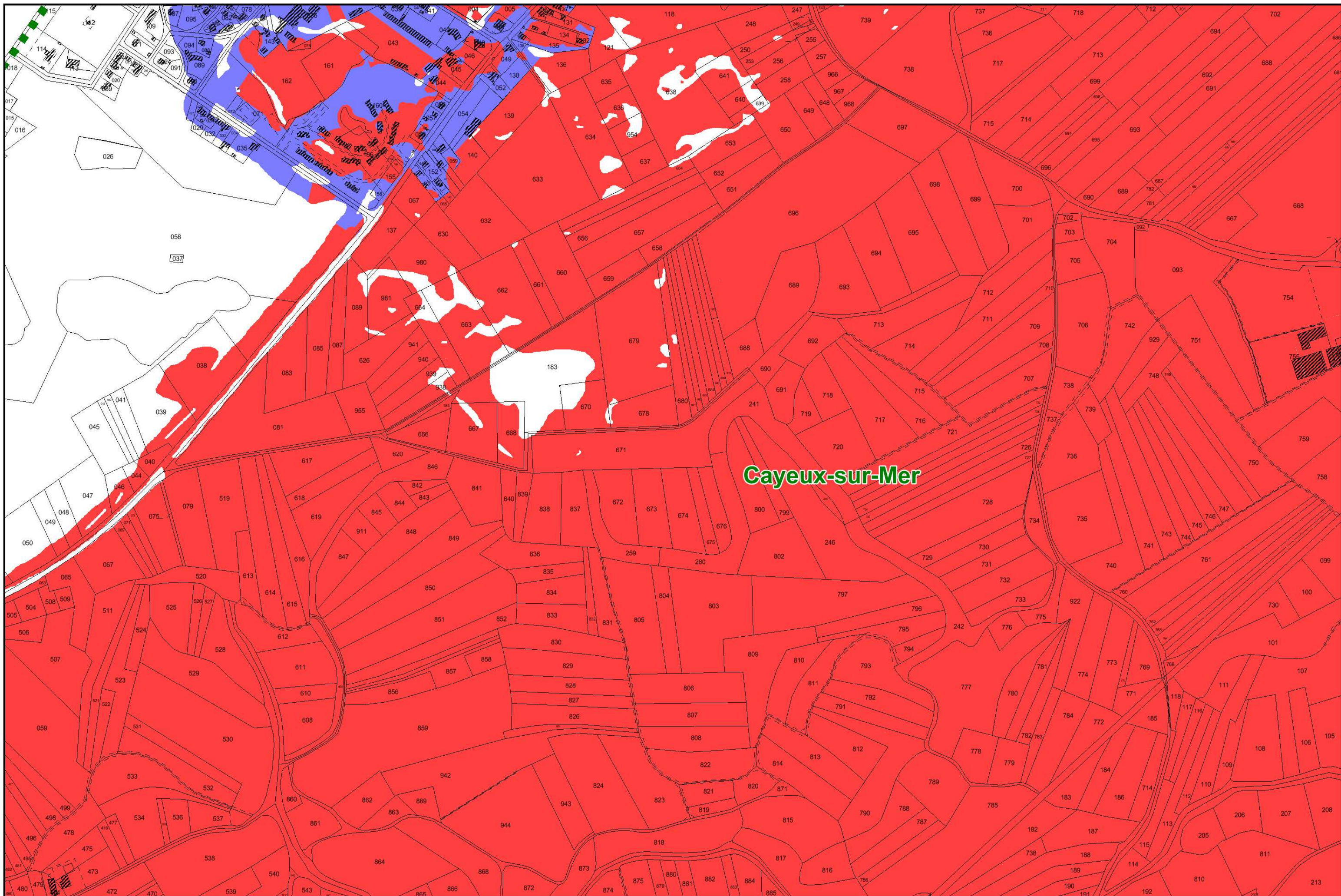
**Cartographie  
du zonage réglementaire**

100 0 100 200 Mètres N  
Echelle : 1/5000

Source : © IGN-BD PARCELLAIRE 2013  
- BD TOPO 2014®  
DDTM80 : RESR / BPR - MIDDEG/PSIG


**41**





**Plan de Prévention des Risques Naturels  
des Bas-Champs du Sud de la Baie de Somme**

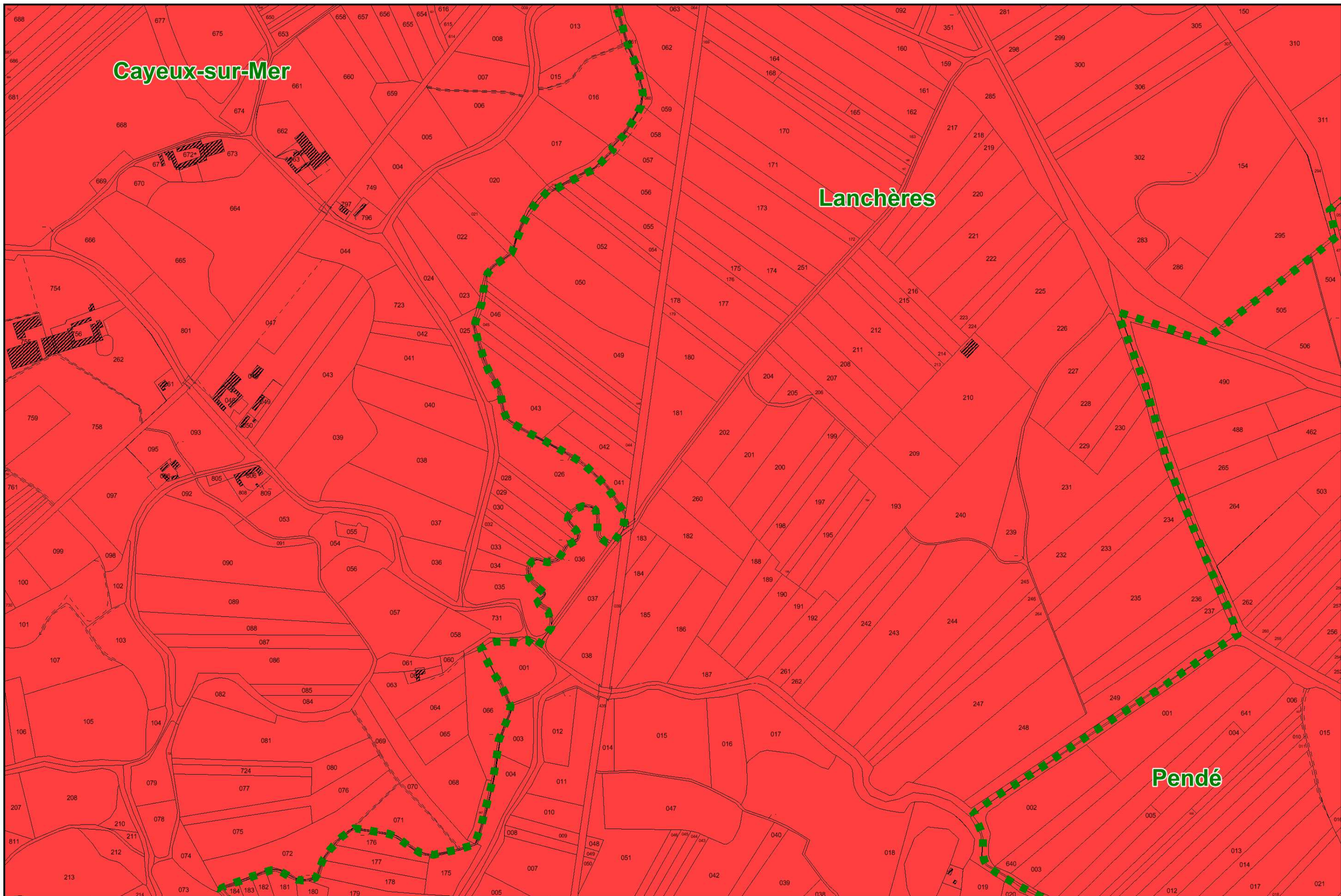
**Cartographie  
du zonage réglementaire**



Source : © IGN-BD PARCELLAIRE 2013  
- BD TOPO 2014®  
DDTM80 : RESR / BPR - MIDDEG/PSIG

**42**





Cayeux-sur-Mer

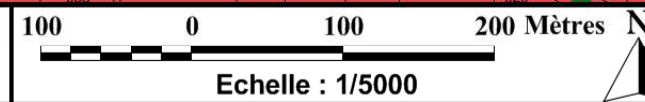
Lanchères

Pendé



Plan de Prévention des Risques Naturels  
des Bas-Champs du Sud de la Baie de Somme

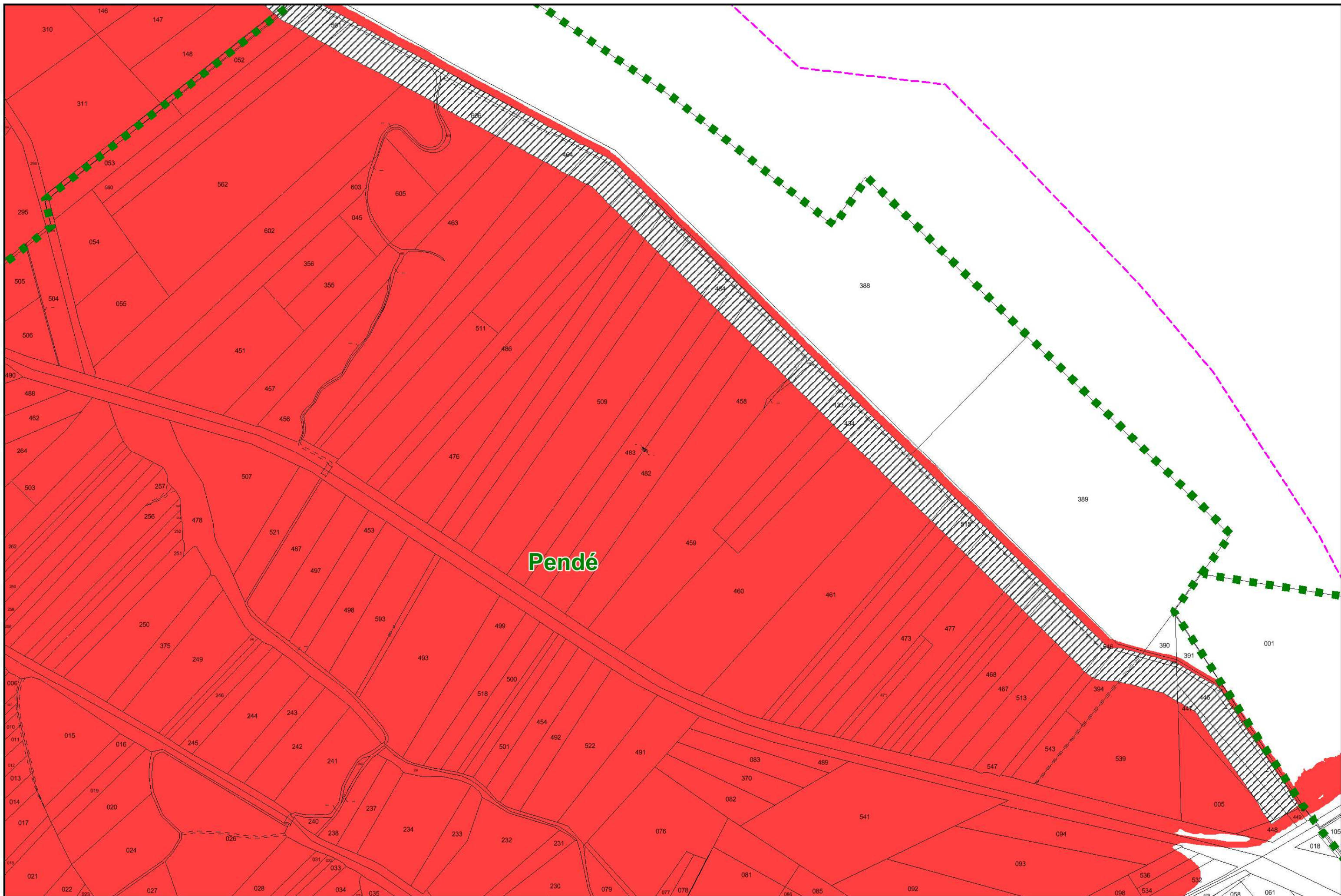
Cartographie  
du zonage réglementaire



Source : © IGN-BD PARCELLAIRE 2013  
- BD TOPO 2014®  
DDTM80 : RESR / BPR - MIDDEG/PSIG

43



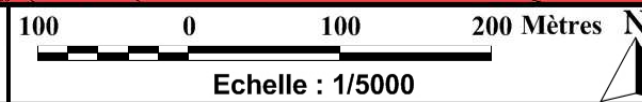


Pendé



**Plan de Prévention des Risques Naturels  
des Bas-Champs du Sud de la Baie de Somme**

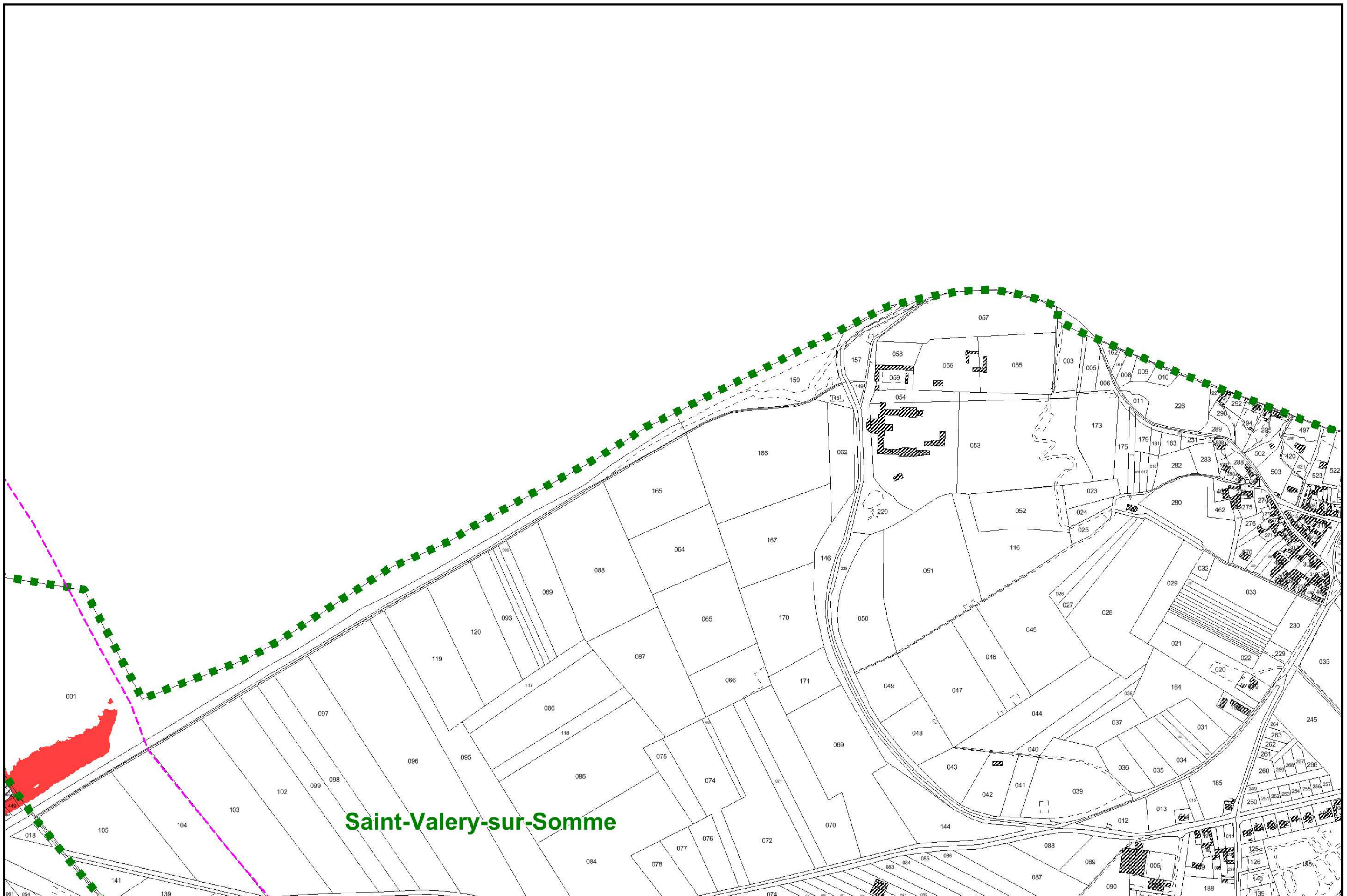
**Cartographie  
du zonage réglementaire**



Source : © IGN-BD PARCELLAIRE 2013  
- BD TOPO 2014®  
DDTM80 : RESR / BPR - MIDDEG/PSIG

**44**






Saint-Valery-sur-Somme



Plan de Prévention des Risques Naturels  
des Bas-Champs du Sud de la Baie de Somme

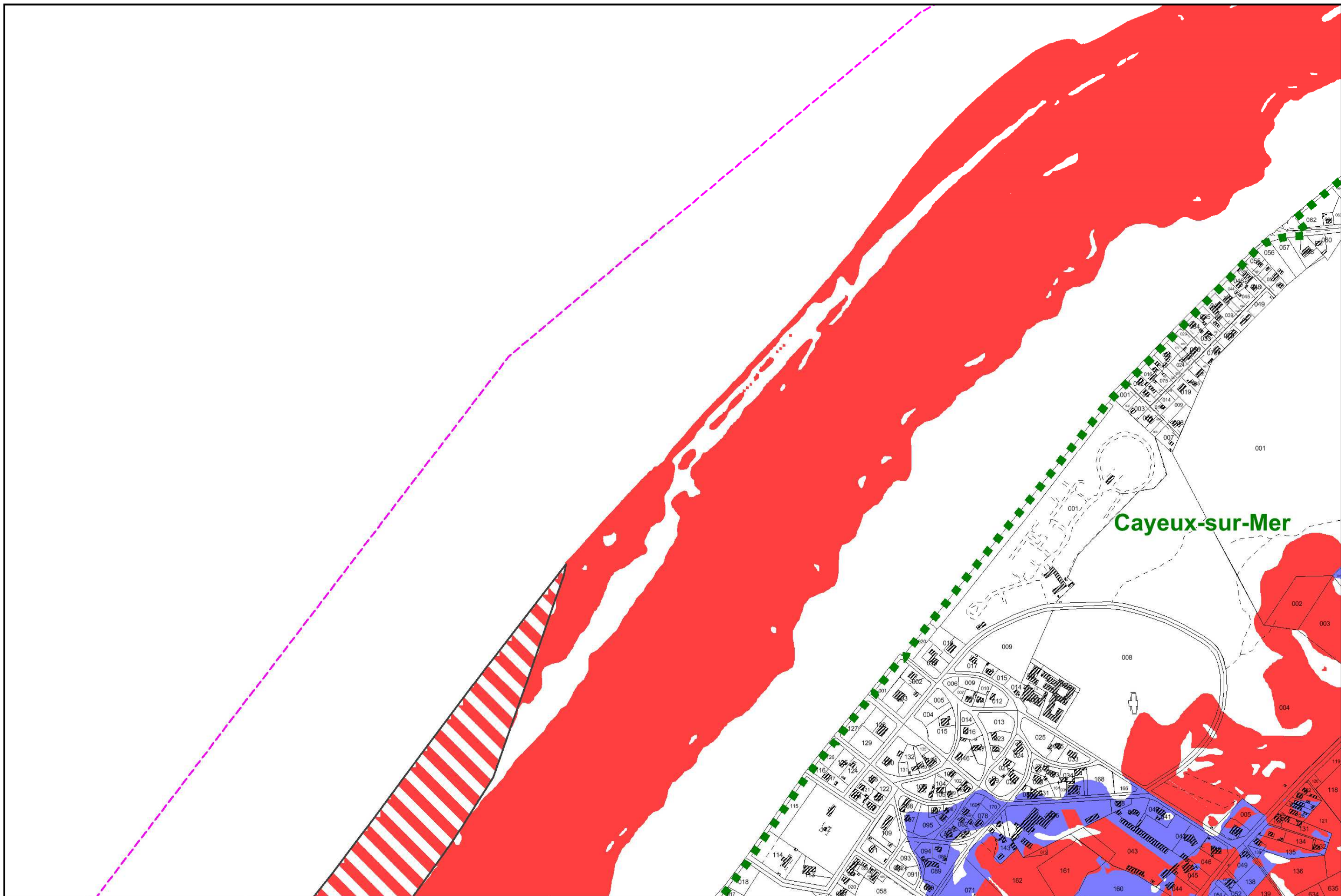
Cartographie  
du zonage réglementaire



Source : © IGN-BD PARCELLAIRE 2013  
- BD TOPO 2014®  
DDTM80 : RESR / BPR - MIDDEG/PSIG

45



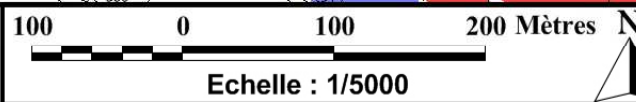


Cayeux-sur-Mer



Plan de Prévention des Risques Naturels  
des Bas-Champs du Sud de la Baie de Somme

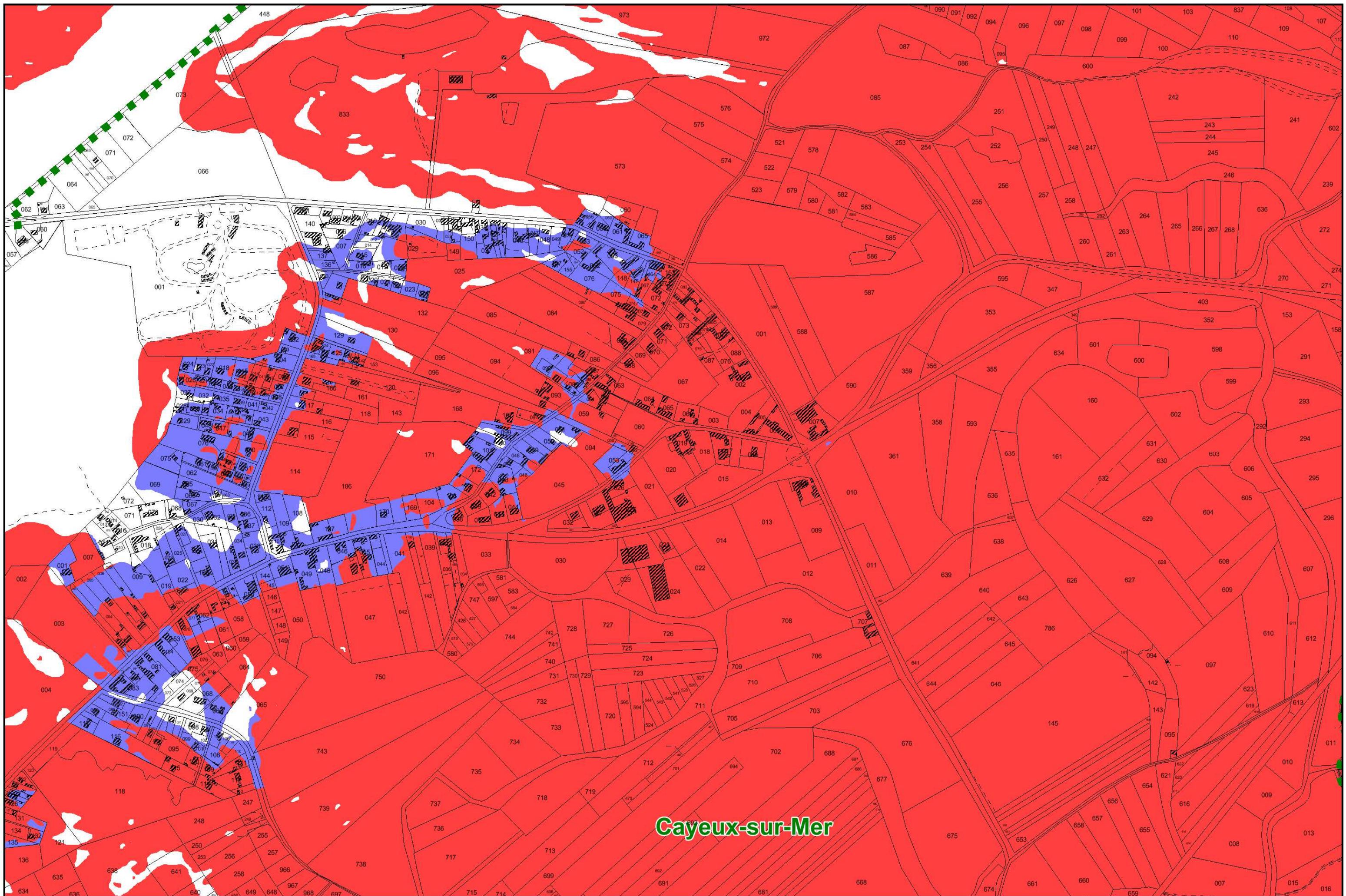
Cartographie  
du zonage réglementaire



Source : © IGN-BD PARCELLAIRE 2013  
- BD TOPO 2014®  
DDTM80 : RESR / BPR - MIDDEG/PSIG

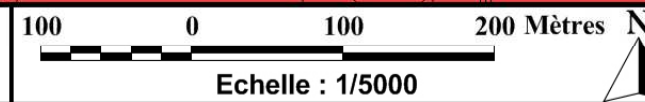
46





**Plan de Prévention des Risques Naturels  
des Bas-Champs du Sud de la Baie de Somme**

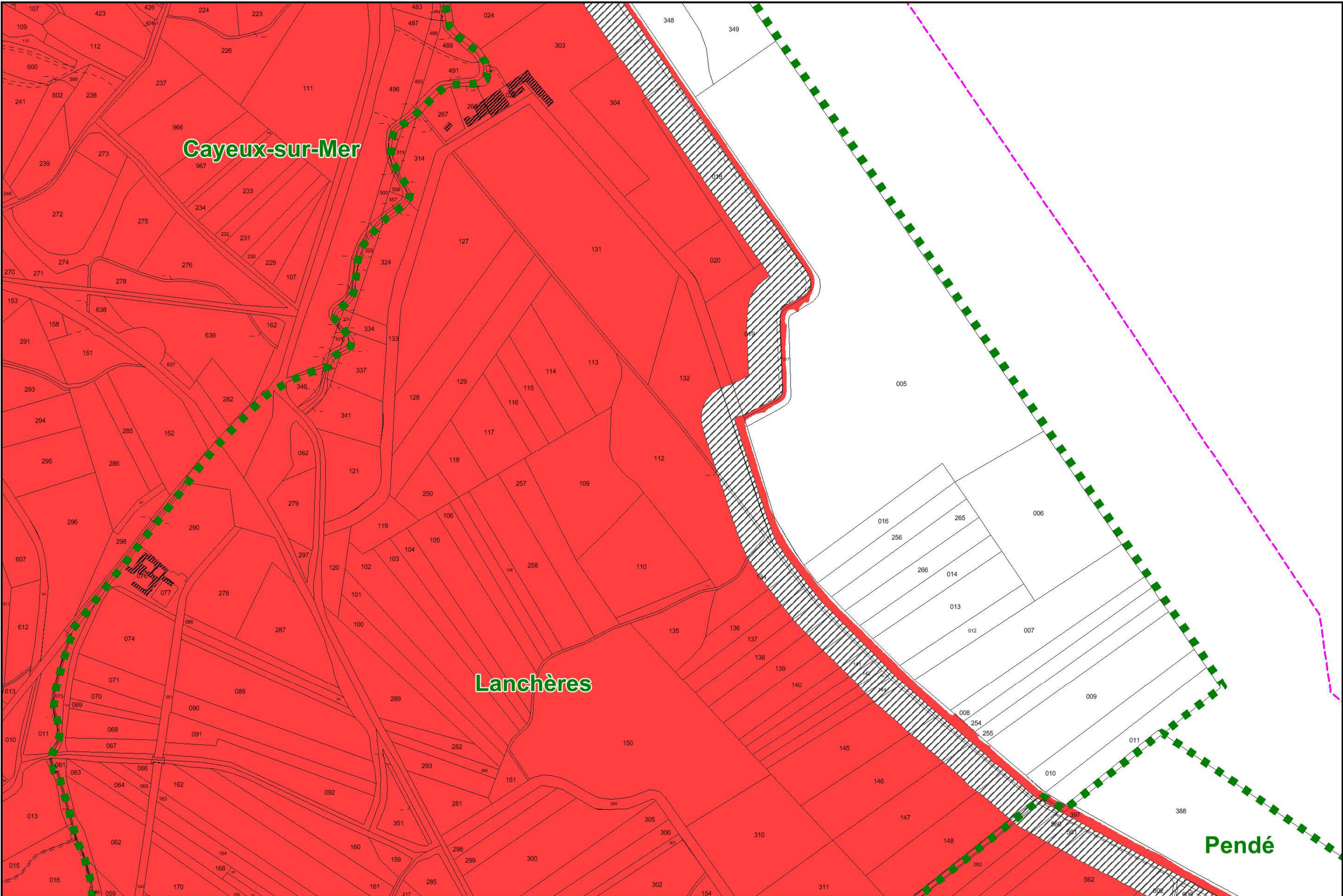
**Cartographie  
du zonage réglementaire**



Source : © IGN-BD PARCELLAIRE 2013  
- BD TOPO 2014®  
DDTM80 : RESR / BPR - MIDDEG/PSIG

**47**





**Cayeux-sur-Mer**

**Lanchères**

**Pendé**



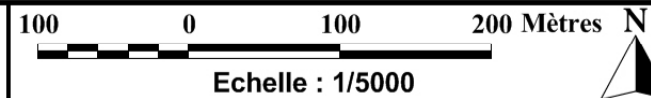


388



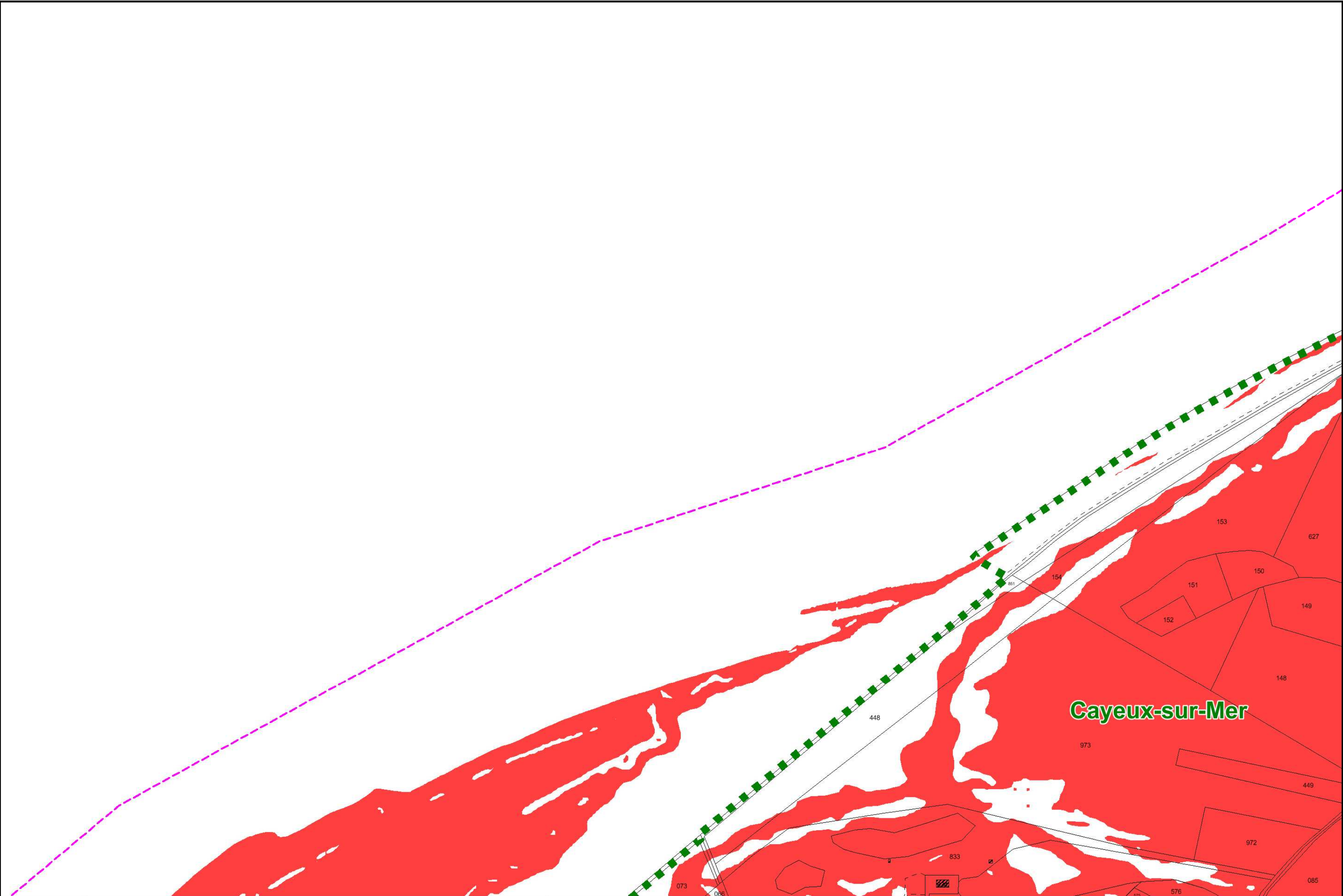
**Plan de Prévention des Risques Naturels  
des Bas-Champs du Sud de la Baie de Somme**

**Cartographie  
du zonage réglementaire**




Source : © IGN-BD PARCELLAIRE 2013  
- BD TOPO 2014®  
DDTM80 : RESR / BPR - MIDDEG/PSIG





**Plan de Prévention des Risques Naturels  
des Bas-Champs du Sud de la Baie de Somme**

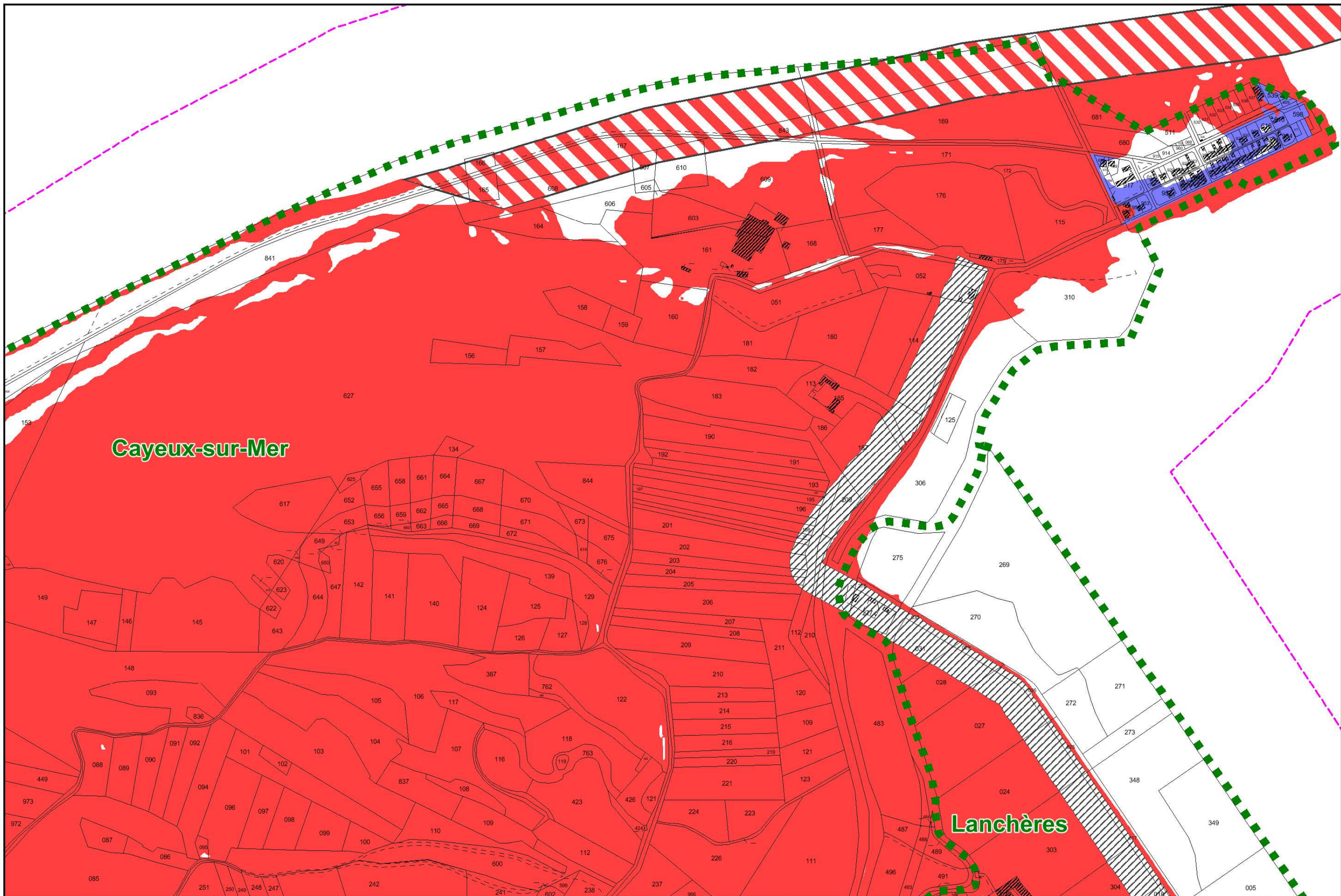
**Cartographie  
du zonage réglementaire**



Source : © IGN-BD PARCELLAIRE 2013  
- BD TOPO 2014®  
DDTM80 : RESR / BPR - MIDDEG/PSIG

**50**





Cayeux-sur-Mer

Lanchères



